



ENCUESTA SOBRE MIGRACIÓN EN LA FRONTERA GUATEMALA-MÉXICO, 2005

SERIE HISTORICA 2004-2005

ENCUESTA SOBRE MIGRACIÓN
EN LA FRONTERA
GUATEMALA-MÉXICO,
2005

ENCUESTA SOBRE MIGRACIÓN
EN LA FRONTERA
GUATEMALA-MÉXICO,
2005

- Serie histórica 2004-2005 -

MÉXICO 2007

INSTITUTO NACIONAL DE MIGRACIÓN
CONSEJO NACIONAL DE POBLACIÓN
EL COLEGIO DE LA FRONTERA NORTE
SECRETARÍA DE GOBERNACIÓN
SECRETARÍA DEL TRABAJO Y PREVISIÓN SOCIAL
SECRETARÍA DE RELACIONES EXTERIORES

© Edición 2007

D.R. Instituto Nacional de Migración (SEGOB)
Centro de Estudios Migratorios
Homero 1832, Col. Los Morales, Deleg. Miguel Hidalgo
C.P. 11510, México, D.F.
www.inami.gob.mx

Consejo Nacional de Población (SEGOB)
Hamburgo 135, Piso 11, Col. Juárez, Deleg. Cuauhtémoc
C.P. 06600, México, D.F.
www.conapo.gob.mx

El Colegio de la Frontera Norte
Km. 18.5 Carretera escénica Tijuana-Ensenada
San Antonio del Mar, C.P. 22560
Tijuana, Baja California
www.colef.mx

Secretaría de Gobernación
Abraham González No. 48, Col. Juárez
Deleg. Cuauhtémoc, C.P. 06600, México, D.F.
www.segob.gob.mx

Secretaría del Trabajo y Previsión Social
Carretera Picacho Ajusco 714, Col. Torres de Padierna
Deleg. Tlalpan, C.P. 14209, México, D.F.
www.stps.gob.mx

Secretaría de Relaciones Exteriores
Plaza Juárez 20, Col. Centro, Deleg. Cuauhtémoc
C.P. 06010, México, D.F.
www.sre.gob.mx

Coedición: Instituto Nacional de Migración-Centro de Estudios
Migratorios/ Consejo Nacional de Población/
El Colegio de la Frontera Norte/ Secretaría de Gobernación/
Secretaría del Trabajo y Previsión Social/ Secretaría de Relaciones
Exteriores

Impreso y hecho en México
Printed & made in Mexico

ISBN: 978-968-5534-05-5

Foto de Portada: Ernesto Rodríguez Chávez

Se permite la reproducción total o parcial sin fines comerciales,
citando la fuente.

ÍNDICE

PRESENTACIÓN	15
PARTICIPANTES	17
I. SITUACIÓN GENERAL EN LA FRONTERA GUATEMALA-MÉXICO	18
Condiciones histórico-geográficas de la frontera	18
Puntos de cruce	22
Tipos de flujos migratorios	25
Actividades laborales de los trabajadores guatemaltecos en México	29
Evento hidrometeorológico extremo en 2005 en la región del estado de Chiapas y Guatemala: “El huracán Stan”	31
II. ANTECEDENTES	36
Encuesta sobre Migración en la Frontera Norte de México	36
Estudio previo y prueba piloto de la Encuesta sobre Migración en la Frontera Guatemala-México	36
III. LA ENCUESTA SOBRE MIGRACIÓN EN LA FRONTERA GUATEMALA-MÉXICO, EMIF GUAMEX	39
Objetivo general	41
Objetivos específicos	42
IV. ASPECTOS METODOLÓGICOS	43
Flujos migratorios captados	44
Población no captada en los puntos de aplicación de la encuesta	44
Flujos captados y excluidos de los resultados	45
Flujos captados de los que se presentan resultados	46
Poblaciones objetivo	47
Flujo procedente de Guatemala a México o Estados Unidos, vía terrestre	47
Flujo procedente de México o Estados Unidos a Guatemala, vía terrestre	48
Flujo de devueltos por las autoridades migratorias mexicanas, vía terrestre	49
Flujo de devueltos por las autoridades migratorias estadounidenses, vía aérea	49
Unidades de observación	50

Unidades de selección	50
Etapas y unidades geográficas	52
Etapas y unidades temporales.	54
Método de selección de la muestra	55
Método de ponderación de las unidades muestrales	56
Ponderador de discriminación	57
Ponderación de las unidades geográficas	57
Ponderación de las unidades temporales	59
Ponderador general.	60
Tamaño de muestra	60
Repercusiones del “hucarán Stan” en las ciudades de muestreo	61
Operativo de campo	63
V. ACERCA DE LOS RESULTADOS PRESENTADOS	67
VI. MIGRANTES PROCEDENTES DE GUATEMALA A MÉXICO,	
VÍA TERRESTRE	74
Definición, tipología y diagrama de la población objetivo incluida en los tabulados	74
Tabulados del 1 al 23	77
VII. MIGRANTES PROCEDENTES DE MÉXICO A GUATEMALA,	
VÍA TERRESTRE	106
Definición, tipología y diagrama de la población objetivo incluida en los tabulados	106
Tabulados del 24 al 47	108
VIII. MIGRANTES GUATEMALTECOS DEVUELTOS POR LAS AUTORIDADES	
MIGRATORIAS MEXICANAS, VÍA TERRESTRE	141
Definición, tipología y diagrama de la población objetivo incluida en los tabulados	141
Tabulados del 48 al 70	142
IX. MIGRANTES GUATEMALTECOS DEVUELTOS POR LAS AUTORIDADES	
MIGRATORIAS ESTADOUNIDENSES, VÍA AÉREA.	176
Definición y diagrama de la población objetivo incluida en los tabulados.	176
Tabulados del 71 al 96	177
X. SERIE HISTÓRICA DE LA EMIF GUAMEX 2004-2005:	
PRINCIPALES INDICADORES	201
Migrantes guatemaltecos procedentes de Guatemala a México, vía terrestre, 2004-2005, según tiempo que permanecerá en México	202

Migrantes guatemaltecos procedentes de México a Guatemala, vía terrestre, 2004-2005, según tiempo que permaneció en México	214
Migrantes guatemaltecos devueltos por las autoridades migratorias mexicanas, vía terrestre, 2004-2005, según destino	225
Migrantes guatemaltecos devueltos por las autoridades migratorias estadounidenses, vía aérea, 2004-2005	236
XI. GLOSARIO	250

ÍNDICE DE TABULADOS

**MIGRANTES GUATEMALTECOS PROCEDENTES DE GUATEMALA A MÉXICO, VÍA
TERRESTRE, POR TIEMPO QUE PERMANECERÁ EN MÉXICO Y:**

1. Grupos de edad, según sexo	77
2. Nivel de instrucción, según sexo	78
3. Sexo, según situación conyugal	79
4. Relación de parentesco en el hogar, según sexo	80
5. Tipo de localidad guatemalteca de residencia, según condición de habla de lengua indígena	81
6. Departamento guatemalteco de residencia, según localidad guatemalteca donde fue entrevistado	82
7. Grupos de edad, según experiencia laboral en Guatemala	84
8. Nivel de instrucción, según experiencia laboral en Guatemala	86
9. Motivo de cruce a México	88
10. Condición de documentos para cruzar a México, según motivo de cruce	89
11. Condición de documentos para cruzar a México, según departamento guatemalteco de residencia	90
12. Sector de la economía al que se dirige a trabajar, según sexo	91
13. Lugar al que se dirige, según ciudad guatemalteca de cruce	92
14. Medio de cruce, según uso de pollero	94
15. Motivo de cruce, según experiencia migratoria previa a México	95
16. Grupos de edad, según experiencia laboral en el último viaje a México	96
17. Sexo, según oficio o profesión desempeñado en la última experiencia laboral en México	97
18. Trimestre en el que fue entrevistado, según sector de actividad en la última experiencia laboral en México	98

19. Ingreso recibido por día en la última experiencia laboral en México, según sector de actividad	99
20. Sexo, según ingreso recibido por día en la última experiencia laboral en México	101
21. Puesto o posición en el trabajo realizado en la última experiencia laboral en México, según sexo	102
22. Nivel de instrucción, según puesto o posición en el trabajo realizado en la última experiencia laboral en México	103
23. Causa principal de retorno a Guatemala de los que trabajaron en México, según sexo	105

MIGRANTES GUATEMALTECOS PROCEDENTES DE MÉXICO A GUATEMALA, VÍA TERRESTRE, POR TIEMPO QUE PERMANECIÓ EN MÉXICO Y:

24. Grupos de edad, según sexo	109
25. Nivel de instrucción, según sexo	110
26. Sexo, según situación conyugal	111
27. Relación de parentesco en el hogar, según sexo	112
28. Tipo de localidad guatemalteca de residencia, según condición de habla de lengua indígena	113
29. Departamento guatemalteco de residencia, según localidad guatemalteca donde fue entrevistado	114
30. Grupos de edad, según experiencia laboral en Guatemala	116
31. Nivel de instrucción, según experiencia laboral en Guatemala	117
32. Motivo de cruce a México	119
33. Condición de documentos para cruzar a México, según motivo de cruce	120
34. Condición de documentos para cruzar a México, según departamento guatemalteco de residencia	122
35. Medio de transporte usado en México para el traslado al lugar de destino, según uso de pollero para cruzar a México	123
36. Motivo de cruce, según experiencia migratoria previa a México	124
37. Grupos de edad, según experiencia laboral en el último viaje a México	125
38. Lugar donde trabajó en la última experiencia laboral en México, según ciudad guatemalteca de cruce a este país	126

39. Sexo, según oficio o profesión desempeñado en la última experiencia laboral en México	128
40. Trimestre en el que fue entrevistado, según sector de actividad en la última experiencia laboral en México	129
41. Ingreso recibido por día en la última experiencia laboral en México, según sector de actividad.	131
42. Sexo, según ingreso recibido por día en la última experiencia laboral en México.	133
43. Puesto o posición en el trabajo realizado en la última experiencia laboral en México, según sexo	134
44. Nivel de instrucción, según puesto o posición en el trabajo realizado en la última experiencia laboral en México	135
45. Nivel de instrucción, según ingreso recibido por día en la última experiencia laboral en México	137
46. Condición de envío de remesas desde México, según departamento guatemalteco de residencia	139
47. Causa principal de retorno al país de residencia de los que trabajaron en México, según sexo	140

MIGRANTES GUATEMALTECOS DEVUELTOS POR LAS AUTORIDADES MIGRATORIAS MEXICANAS, VÍA TERRESTRE, POR DESTINO Y:

48. Grupos de edad, según sexo	143
49. Nivel de instrucción, según sexo	144
50. Sexo, según situación conyugal	145
51. Relación de parentesco en el hogar, según sexo.	146
52. Trimestre en el que fue entrevistado, según motivo de cruce a México	147
53. Departamento guatemalteco de residencia, según motivo de cruce a México.	148
54. Tipo de localidad guatemalteca de residencia, según motivo de cruce a México	151
55. Grupos de edad, según experiencia laboral en Guatemala	152
56. Nivel de instrucción, según oficio o profesión desempeñado de los que trabajaron en Guatemala.	154
57. Ingreso recibido por día de los que trabajaron en Guatemala, según sector de actividad.	156
58. Medio de transporte para llegar a la frontera Guatemala-México, según uso de pollero para cruzar a México	158

59. Ciudad guatemalteca de cruce a México, según lugar donde pasó la noche antes de cruzar.	160
60. Condición de documentos para cruzar a México, según motivo de cruce	162
61. Condición de documentos para cruzar a México, según departamento guatemalteco de residencia	163
62. Motivo de cruce a México, según experiencia migratoria previa a México	164
63. Motivo de cruce a México, según experiencia migratoria previa a Estados Unidos	165
64. Grupos de edad, según experiencia laboral en el último viaje a México	166
65. Lugar de mayor tiempo de estancia en México, según motivo de cruce	167
66. Tiempo que permaneció en México hasta ser detenido, según motivo de cruce	169
67. Dinero que gastó desde que salió del lugar de residencia, según motivo de cruce a México	170
68. Número de veces que ha sido detenido por las autoridades migratorias mexicanas, según motivo de cruce a México	172
69. Lugar de mayor tiempo de estancia en México, según lugar donde fue detenido por las autoridades migratorias mexicanas	173
70. Reintento de cruce a México, según motivo de cruce	175

MIGRANTES GUATEMALTECOS DEVUELTOS POR LAS AUTORIDADES MIGRATORIAS ESTADOUNIDENSES, VÍA AÉREA, POR:

71. Grupos de edad y sexo	179
72. Nivel de instrucción y sexo.	179
73. Sexo y situación conyugal	180
74. Relación de parentesco en el hogar y sexo	180
75. Trimestre en el que fue entrevistado y motivo de cruce a Estados Unidos	181
76. Departamento guatemalteco de residencia y motivo de cruce a Estados Unidos.	182
77. Grupos de edad y experiencia laboral en Guatemala	183
78. Nivel de instrucción y oficio o profesión desempeñado de los que trabajaron en Guatemala	184

79. Ingreso recibido por día de los que trabajaron en Guatemala y sector de actividad	185
80. Ciudad guatemalteca de cruce a México y departamento guatemalteco de residencia.	186
81. Experiencia migratoria previa a México y motivo de cruce a Estados Unidos	186
82. Experiencia migratoria a Estados Unidos y motivo de cruce a este país	187
83. Medio de transporte para llegar a la frontera norte de México y ciudad mexicana de cruce a Estados Unidos	188
84. Ciudad mexicana de cruce a Estados Unidos y motivo de cruce a este país	190
85. Ciudad mexicana de cruce a Estados Unidos y tiempo que permaneció en esta misma ciudad	191
86. Lugar donde pasó la noche antes de cruzar a Estados Unidos y ciudad mexicana de cruce a ese país	192
87. Condición de documentos para cruzar a Estados Unidos y motivo de cruce	194
88. Ciudad mexicana de cruce a Estados Unidos y uso de pollero para cruzar a este país	194
89. Grupos de edad y experiencia laboral en el último viaje a Estados Unidos	195
90. Sexo y oficio o profesión desempeñado en la última experiencia laboral en Estados Unidos	196
91. Ingreso recibido en la última experiencia laboral en Estados Unidos y sector de actividad	197
92. Tiempo total trabajado en Estados Unidos y uso de remesas enviadas al país de origen	198
93. Estado de mayor tiempo de estancia en Estados Unidos y motivo de cruce	198
94. Tiempo que permaneció en Estados Unidos hasta ser detenido y motivo de cruce	199
95. Estado de mayor tiempo de estancia en Estados Unidos y lugar donde fue detenido por la patrulla fronteriza estadounidense	199
96. Reintento de cruce a Estados Unidos y motivo de cruce	200

SERIE HISTÓRICA DE LA EMIF GUAMEX 2004-2005: PRINCIPALES INDICADORES

MIGRANTES GUATEMALTECOS PROCEDENTES DE GUATEMALA A MÉXICO, VÍA TERRESTRE, 2004-2005, SEGÚN TIEMPO QUE PERMANECERÁ EN MÉXICO Y:	
1a. Características sociodemográficas	202
2a. Características del lugar de residencia: Guatemala	204
3a. Características del cruce a México.	207
4a. Experiencia migratoria laboral previa a México	211
MIGRANTES GUATEMALTECOS PROCEDENTES DE MÉXICO A GUATEMALA, VÍA TERRESTRE, 2004-2005, SEGÚN TIEMPO QUE PERMANECIÓ EN MÉXICO Y:	
5a. Características sociodemográficas	214
6a. Características del lugar de residencia: Guatemala	216
7a. Características del cruce a México.	218
8a. Experiencia migratoria laboral en México.	221
MIGRANTES GUATEMALTECOS DEVUELTOS POR LAS AUTORIDADES MIGRATORIAS MEXICANAS, VÍA TERRESTRE, 2004-2005, SEGÚN DESTINO Y:	
9a. Características sociodemográficas	225
10a. Características del lugar de residencia: Guatemala	227
11a. Características del cruce a México.	230
12a. Experiencia migratoria en México.	234
MIGRANTES GUATEMALTECOS DEVUELTOS POR LAS AUTORIDADES MIGRATORIAS ESTADOUNIDENSES, VÍA AÉREA, 2004-2005, SEGÚN:	
13a. Características sociodemográficas	236
14a. Características del lugar de residencia: Guatemala	238
15a. Características del cruce por México.	240
16a. Experiencia migratoria laboral en Estados Unidos	245

PRESENTACIÓN

El movimiento migratorio en la frontera sur de México históricamente ha sido caracterizado por una intensa vida transfronteriza, que se expresa en el flujo de visitantes guatemaltecos y beliceños que llegan a determinadas zonas de México desde localidades cercanas, así como en la entrada de trabajadores agrícolas guatemaltecos que cruzan a Chiapas para laborar. Sin embargo, en los últimos 15 años, además de este patrón de movilidad fronteriza tradicional, se observa la presencia de grupos cada vez más significativos de migrantes indocumentados centroamericanos cuyo objetivo principal es utilizar a México como país de tránsito para llegar a Estados Unidos. En forma adicional, en los años más recientes, se ha hecho evidente el desplazamiento de trabajadores temporales guatemaltecos a sectores no agrícolas y a más destinos en el estado de Chiapas, así como a otros estados del sureste mexicano.

La necesidad de conocer estos patrones migratorios a profundidad, sin duda constituye un gran reto debido al impacto social, económico y demográfico que estos flujos provocan en los estados del sur del México. Con la finalidad de aportar elementos cuantitativos para el estudio de este fenómeno, El Colegio de la Frontera Norte (EL COLEF), el Instituto Nacional de Migración (INM), el Consejo Nacional de Población (CONAPO) y la Secretaría del Trabajo y Previsión Social (STyPS) desde 2004 decidieron aplicar una encuesta en las localidades fronterizas de mayor intensidad migratoria entre Guatemala y México, con el objetivo de medir y caracterizar los flujos migratorios laborales que se desplazan a territorio mexicano y/o estadounidense, con el propósito de trabajar o buscar trabajo en estos países, a la cual se le denominó “Encuesta sobre Migración en la Frontera Guatemala-México” (EMIF GUAMEX). A partir de 2005, la Secretaría de Relaciones Exteriores (SRE) se incorporó a dicho proyecto.

La base conceptual y metodológica de la EMIF GUAMEX es la Encuesta sobre Migración en la Frontera Norte de México (EMIF NORTE), conformada por la aplicación de técnicas de muestreo probabilístico de poblaciones móviles. La adaptación de la EMIF NORTE a las condiciones de la frontera sur, representa sin duda uno de los logros más importantes en este esfuerzo debido a la falta de antecedentes en la aplicación de encuestas de este tipo en los estudios sobre migración en la frontera sur de México. El primer levantamiento de la EMIF GUAMEX se llevó a cabo entre enero y diciembre del 2004 luego de un estudio exploratorio en 2003. En enero de 2005 se inició el segundo levantamiento que terminó en diciembre.

Esta publicación es resultado del procesamiento de los datos captados durante 2005, y describe las características sociodemográficas y laborales

de los migrantes procedentes de México, Guatemala y Estados Unidos que transitan por la frontera sur de México, así como de los migrantes devueltos a Guatemala por las autoridades del Instituto Nacional de Migración de México y por las autoridades migratorias estadounidenses. La experiencia migratoria, condiciones laborales en el lugar de origen y en el de destino, las motivaciones, condiciones de cruce y estancia en nuestro país son temas que también se abordan. Un evento climatológico que debe ser tomado en cuenta en los resultados de la EMIF GUAMEX de 2005 es la presencia del huracán Stan en el mes de octubre. Dicho fenómeno meteorológico impactó tanto los flujos migratorios laborales entre México y Guatemala como la aplicación de la encuesta en los últimos meses de ese año.

Aunado a éstos resultados y con la finalidad de dar continuidad a la publicación EMIF GUAMEX 2004, también se presenta a manera de serie histórica para los años 2004 y 2005, una comparación de los principales indicadores de cada flujo migratorio que compone ésta encuesta.

El levantamiento de la EMIF GUAMEX durante el 2005 debe ser visto como un esfuerzo interinstitucional por mantener un observatorio que, de manera continua y sistemática, da cuenta de la creciente y compleja dinámica migratoria en la frontera sur de México, que sin duda se irá perfeccionando con la propia experiencia de la aplicación de la encuesta y el mejor conocimiento del fenómeno derivado de sus resultados. El interés y compromiso de las instituciones participantes por la permanencia del proyecto se ha manifestado en la continuidad de su aplicación durante 2006 y 2007 cuyos resultados permitirán prolongar las series históricas.

Las instituciones involucradas en este proyecto de gran envergadura, esperan que los resultados de la EMIF GUAMEX 2005, producto de las tareas establecidas en los convenios interinstitucionales firmados durante el 2005 y el 2006, constituyan un aporte sustancial al avance del conocimiento de la dinámica migratoria en el sur de México, estimulen el desarrollo de investigaciones al respecto y a su vez, sea un insumo fundamental para la formulación de políticas públicas y la toma de decisiones en la materia.

AGOSTO DE 2007.

PARTICIPANTES

APLICACIÓN DE LA ENCUESTA

EL COLEGIO DE LA FRONTERA NORTE

Investigadores responsables

Jorge Santibáñez Romellón
Rodolfo Corona Vázquez

Coordinación general del trabajo de campo

Jesús Montenegro Herrera

Coordinación del trabajo de campo

Silvia Irene Palma Calderón
Jacobo Dardón
Hugo Ángeles Cruz

Coordinación general de procesamiento de datos

Víctor Barraza Jiménez

Coordinadores operativos regionales en Guatemala y personal administrativo y de apoyo

Julio César Argueta Méndez
Julio Ismael Domingo Montejo
Francisco Barraza Jiménez
Ruth Beatriz Rodríguez Maciel
Miguel Ángel Díaz Martínez
Cristina Robledo Cossío
Angélica Contreras Espinoza
Aldo Rogelio Gutiérrez Santana
José Ramón Lugo Sánchez
Omar Ulises Girón Fabre
María Arcelia Serrano Vargas

PROCESAMIENTO DE LAS BASES DE DATOS Y ELABORACIÓN DE TEXTO Y TABULADOS DE RESULTADOS EMIF GUAMEX 2005

CENTRO DE ESTUDIOS MIGRATORIOS, INSTITUTO NACIONAL DE MIGRACIÓN

Ernesto Rodríguez Chávez
Jéssica Natalia Nájera Aguirre
María Adela Angoa Pérez
Yedith Betzabé Guillén Fernández

REVISIÓN POR LA COMISIÓN TÉCNICA DE LA EMIF GUAMEX

EL COLEGIO DE LA FRONTERA NORTE

Rodolfo Corona Vázquez
Víctor Barraza Jiménez
Jesús Montenegro Herrera
María Arcelia Serrano Vargas

CENTRO DE ESTUDIOS MIGRATORIOS, INSTITUTO NACIONAL DE MIGRACIÓN

Ernesto Rodríguez Chávez
Jéssica Natalia Nájera Aguirre

CONSEJO NACIONAL DE POBLACIÓN

Paula Leite Neves
Luis Acevedo Prieto
Luis Felipe Ramos Martínez

SECRETARÍA DEL TRABAJO Y PREVISIÓN SOCIAL

Oscar H. Ortiz Milán
María Sánchez Flores
Jesús Manuel Sánchez García

SECRETARÍA DE RELACIONES EXTERIORES

Ma. Fernanda Suárez Gilly

I. SITUACIÓN GENERAL EN LA FRONTERA GUATEMALA-MÉXICO

Condiciones histórico-geográficas de la frontera

La frontera sur de México, menor en dimensiones que la frontera norte de nuestro país, está integrada por los estados de Chiapas, Tabasco, Campeche y Quintana Roo, los cuales limitan geográficamente con Guatemala y Belice a lo largo de 1,149 kilómetros.¹ (ver mapa 1)

Con Belice, México comparte 193 kilómetros de frontera terrestre. En la actualidad, a través del puente Subteniente López en Chetumal, se concentra un intenso flujo de personas que cada año supera el medio millón de cruces. Flujo que en lo esencial está compuesto por visitantes locales documentados y por algunas decenas de miles de turistas. Además, esta frontera se caracteriza por cruces menores, pero constantes, de visitantes de comunidades desde ambos lados del río Hondo, en su mayoría sin documento o registro migratorio alguno.

La línea fronteriza entre México y Guatemala con una extensión de 956 kilómetros y una geografía muy diversa en selva, ríos y montañas, posee dinámicas muy distintas según cada zona. El estado de Quintana Roo comparte una frontera natural de zona montañosa con Guatemala que posee muy baja afluencia poblacional. En la zona de la frontera con Campeche, dominada por la selva de Petén, el cruce de personas también es bajo e irregular entre comunidades que viven en ambos lados de una frontera virtual, como ocurre cerca de Candelaria y Calakmul. Estas regiones de muy difícil acceso, escasa población y vías de comunicación en ambos lados de la frontera, están siendo utilizadas hoy por algunas organizaciones delictivas para sus actividades de tráfico de drogas o armas, que no refiere en nada un movimiento migratorio local o transnacional sustantivo.

En el caso del estado de Tabasco, la zona fronteriza con Guatemala, es igualmente de poca densidad poblacional y vías de comunicación del lado guatemalteco, sin embargo en los últimos años se ha convertido en una vía de entrada a México para migrantes centroamericanos que cruzan por el corredor migratorio de Tenosique con la intención de transitar el territorio mexicano y llegar a Estados Unidos.

¹ No incluye 85.266 kilómetros de límite marítimo entre México y Belice en la Bahía de Chetumal. INEGI, Dirección General de Geografía.

El estado de Chiapas, es sin duda el de mayor importancia dentro de la región sureste de México, no sólo por su extensión fronteriza y dinámica migratoria, sino también por su gran diversidad ecológica, étnica y cultural. Chiapas colinda al este con Guatemala, y es su principal frontera internacional, aproximadamente 654 kilómetros de línea fronteriza, zona por donde cruza un gran número de visitantes locales y trabajadores temporales, así como migrantes centroamericanos que buscan llegar a Estados Unidos. Aunque estos flujos, también son escasos en las zonas de selva y montañas, hay que destacar el número de cruces por Ciudad Cuauhtémoc y Carmen Xhan, y sobre todo el alto movimiento en ambas direcciones de la frontera que se produce por Ciudad Hidalgo y Talismán, localidades que concentran el mayor flujo de toda la frontera, pues se conectan con importantes vías de comunicación y varios de los departamentos más poblados de Guatemala.

Mapa 1. Geografía y densidades poblacionales en la frontera Guatemala - México



Elaborado por Centro de Estudios Migratorios, INM, 2006.

En sentido general, la dinámica migratoria en la frontera entre México y Guatemala está condicionada por una relación socio-histórica centenaria. “Mucho antes de la delimitación geográfica entre estos países, la vida cotidiana entre las comunidades de la zona no estaba cimentada en los conceptos de

frontera y migración laboral; las relaciones interétnicas² y la reproducción social³ se basaban en los principios de la cosmovisión, parentesco, religión y demás elementos propios de su cultura; principios que se compartían entre las comunidades y las unidades domésticas de aquellas épocas a través de una libre circularidad. No obstante, los procesos históricos y políticos en México dieron origen a cambios territoriales, donde los límites fronterizos se impusieron, transformando indirectamente la vida de estas comunidades”.⁴

La historia entre Guatemala y México identifica tres momentos que transformaron la vida social y las relaciones interétnicas entre ellos. El primero se presentó con el establecimiento de los límites internacionales entre estos dos países en 1882. La línea fronteriza quedó establecida en el ámbito nacional y de manera simbólica en el imaginario de las comunidades limítrofes que compartían una cultura en común. No obstante, este acontecimiento histórico no afectó la interacción social, ni la circulación entre ambos países, sino que propició una gran actividad comercial y laboral transfronteriza, que permanece desde finales del siglo XIX hasta nuestros días.

El segundo momento histórico, se da a finales del siglo XIX con el descubrimiento de la riqueza natural y económica de Chiapas, que trajo consigo la pronta colonización de la región fronteriza. Esta etapa fue provechosa para la agricultura, sobre todo en la región del Soconusco con el cultivo del café y el cacao, donde se trabajaron grandes extensiones de tierra con nuevos métodos de cultivo, fertilizantes y maquinaria moderna.⁵ No obstante, esto no cambió la tendencia a una producción basada en la gran propiedad y el uso de fuerza de trabajo mal remunerada, aspectos que no facilitaron el desarrollo integral de la región y el bienestar de su población local.

Y un tercer momento, tuvo que ver con la vida transfronteriza entre las comunidades de ambos países que se desarrolló desde los inicios del siglo XX cuando comenzaron a surgir importantes movimientos poblacionales dedicados a las actividades comerciales y a la llegada a México de trabajadores temporales dedicados al café, los que con el tiempo crecieron gradualmente a lo largo del siglo.

² Para la antropología social las relaciones interétnicas son aquellas interacciones manifiestas entre los grupos sociales donde se comparten rasgos sociales, políticos, económicos, inclusive hasta los campos simbólicos de sus propias culturas.

³ La reproducción social se refiere al proceso de cambio vinculado con el aseguramiento de los sistemas sociales que involucran factores económicos, políticos, ideológicos, sociales y culturales en un proceso de mutua influencia.

⁴ Centro de Estudios Migratorios, Instituto Nacional de Migración, *Diagnóstico general de los trabajadores temporales en la frontera sur de México*, México, Instituto Nacional de Migración, 2005, p.9.

⁵ *Ibid.* p.11.

Durante los años ochenta, con el crecimiento de la agricultura en cultivos de ciclo corto, como la sandía, el melón, la papaya, el chile verde y la soya, aumentó la superficie cultivada y por tanto, la demanda de trabajadores. Así, la región del Soconusco se consolidó como un emporio agrícola que requiere, además de trabajadores mexicanos, de trabajadores temporales guatemaltecos para su sustento.⁶ Hoy día, Chiapas es un estado dedicado esencialmente a las actividades agropecuarias, con el 19% del total de su superficie dedicada a la agricultura y el 35% a la ganadería.⁷ Sin embargo, en los últimos años el crecimiento urbano de ciudades como Tapachula, han favorecido el incremento de la demanda de mano de obra para la construcción y el desarrollo de actividades en el sector de los servicios en general con participación de trabajadores guatemaltecos.

Al igual que en México, en Guatemala, durante el siglo XIX las tierras que eran propiedad comunal de los indígenas Mam y de otras etnias, fueron expropiadas y vendidas a los extranjeros europeos que se dedicaron al cultivo del café. En un principio estas tierras eran trabajadas por los jornaleros guatemaltecos, que lentamente fueron abandonando éstas fincas para incorporarse en los procesos de migración de trabajadores temporales a México; aunado a que las tierras guatemaltecas fueron perdiendo interés entre los propietarios por motivos políticos, sociales, climáticos, entre otros.⁸

En resumen, de esta relación histórica entre Guatemala y México, es que se desprenden buena parte de las actuales condiciones y dinámica migratoria en la frontera común: relaciones interétnicas y de reproducción social comunes; vida transfronteriza; colonización de tierras y en especial de la región del Soconusco chiapaneco; extrema diferenciación social entre dueños de las tierras o finqueros y trabajadores agrícolas (indígenas mexicanos y guatemaltecos); desarrollo de la cafecultura; mercado laboral común y trabajo mal remunerado. A lo que debe añadirse en los últimos diez años, la emigración masiva creciente de indígenas chiapanecos hacia las zonas urbanas de México y a los Estados Unidos.

Por otro lado, si bien es imposible desvincular la migración de trabajadores guatemaltecos en México, también es imprescindible abordar el tema de los refugiados guatemaltecos en nuestro país. En los años setenta, en los países centroamericanos se produjo una crisis económica y política, que desembocó en conflictos armados que se prolongaron y radicalizaron durante los años

⁶ Martínez, Germán, *Plantaciones, trabajo guatemalteco y política migratoria en la frontera sur de México*, Ocozacoautla de Espinosa, Gobierno del Estado de Chiapas / DIF-Chiapas / ICHC, 1994.

⁷ Datos de SEMARNAT, 2004.

⁸ Centro de Estudios Migratorios, *Op. cit.* p.17.

ochenta en Guatemala y El Salvador, unido a la guerra de “los contras” que se oponían a la Revolución Sandinista que había triunfado en Nicaragua en 1979. Esta situación de guerra generalizada, motivó el desplazamiento de decenas de miles de centroamericanos en su propio país, a países vecinos en la región y hacia otros países como México, Estados Unidos y Canadá.

Específicamente en Guatemala, la violencia social y el conflicto armado entre insurgentes, ejército y paramilitares, alcanzó niveles muy profundos bajo la política de “tierra arrasada”⁹ que aplicó el gobierno en zonas rurales del norte y occidente del país para tratar de eliminar el apoyo a los grupos insurgentes, como ocurrió en parte de Petén, Quiché y Alta Verapaz. Esta situación de violencia, agresión y persecución de la población, aunada al deterioro de las condiciones de vida, provocó que entre 50 y 60 mil guatemaltecos, muchos de estos indígenas, se desplazaran hacia la franja fronteriza del lado mexicano por la zona de Ixcán en Chiapas, incluyendo individuos, familias y comunidades enteras. De tal forma que el volumen de guatemaltecos a México se incrementó de manera sustancial en este periodo, dando lugar a campamentos de refugiados en este Estado y posteriormente en Campeche y Quintana Roo. Algunos de éstos se transformaron en comunidades establecidas, que hoy mantienen estrechos vínculos con sus zonas de origen, después del retorno a Guatemala de unos 42 mil de estos refugiados, al disminuir el conflicto en los años noventa y firmarse acuerdos de paz en 1996.¹⁰

Puntos de cruce

Las zonas fronterizas son ámbitos en los que interactúan grupos sociales de diferentes nacionalidades, y donde se encuentran espacios de trabajo, actividad comercial, vida familiar, así como vías de comunicación y puntos de cruce, que consolidan la relación del territorio entre dos países, a pesar de la separación formal que impone una línea divisoria administrativa que no deja de ser virtual en muchas ocasiones, como ocurre en la frontera Guatemala-México. Estas zonas fronterizas pueden considerarse en algunos casos, más allá de los municipios limítrofes entre los dos países, pues depende mucho de la corta distancia a la que se encuentran localidades de otros municipios, así como de los lazos sociales y laborales que pueden vincular estos territorios y sus poblaciones con el país vecino.

⁹ La tierra arrasada fue una política represiva en la que se quemaban o bombardeaban aldeas enteras con sus habitantes dentro; también se quemaban las siembras y se sacrificaban a los animales domésticos. Los campesinos eran obligados con frecuencia a trabajar gratuitamente para el ejército en la construcción de sus destacamentos, y debían cubrir el sostenimiento de la tropa en alimentos, leña, limpieza, etc.

¹⁰ Comisión Mexicana de Ayuda a Refugiados (COMAR), *Presencia de los refugiados guatemaltecos en México: Memoria*, México, SEGOB / COMAR / ACNUR / FCE, 2000.

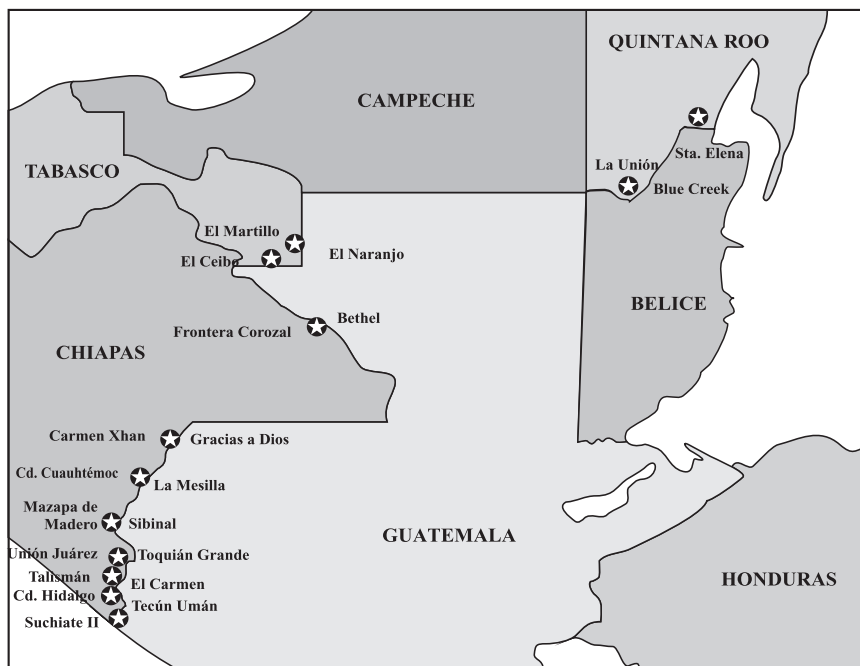
Para 2005 la frontera sur de México con Guatemala y Belice tenía en funcionamiento 12 puntos de internación para cruce de peatones y vehículos. Dos de estos con Belice colindando con el estado de Quintana Roo, que son Puente Subteniente López en Chetumal y La Unión junto al río Hondo. Los otros 10 puntos colindan con Guatemala, dos en el estado Tabasco, El Martillo y El Ceibo; y los otros ocho en el estado Chiapas: Frontera Corozal, Carmen Xhan, Ciudad Cuauhtémoc-Las Champas, Mazapa de Madero, Unión Juárez, Talismán, Suchiate II y Ciudad Hidalgo. Históricamente los puntos de internación con presencia de autoridades migratorias pueden variar por factores como dinámica de los flujos, existencia de instalaciones u otro, independientemente de su formalización por la Comisión Internacional de Límites y Aguas entre México y Guatemala.¹¹

Además de estos 12 puntos con presencia de autoridades migratorias señalados anteriormente, existen cientos de puntos de cruce informales a través de ríos y montañas a lo largo de toda la frontera con Guatemala y Belice. Por todos esos puntos formales e informales, transitan flujos de personas que se caracterizan por su heterogeneidad, diversidad de motivaciones de cruce, variedad de direcciones e intensidad según zonas. No obstante, a pesar de ésta porosidad y aparente fácil acceso de la frontera sur de México, la complejidad topográfica de la misma, con ríos caudalosos, montañas, selva espesa y fauna peligrosa, hacen del cruce un riesgo permanente, especialmente para los indocumentado que van por los caminos de más difícil acceso para evitar ser vistos por las autoridades migratorias mexicanas.

Considerando la distribución desigual que ya se ha planteado en el movimiento migratorio a través de toda esta frontera, es importante destacar que la dinámica migratoria que más nos interesa para el objeto de estudio de la “Encuesta sobre Migración en la Frontera Guatemala – México”, es el flujo laboral que se dirige a México y Estados Unidos, el cual se concentra en las localidades cercanas a la costa del Pacífico, que es donde existe mayor movimiento laboral y comercial entre ambos lados de la frontera y donde se encuentra la mayor y mejor infraestructura carretera y ferroviaria entre los dos países. Este movimiento de población se produce en lo esencial desde Guatemala por Tecún Umán y El Carmen, para entrar a Chiapas por Ciudad Hidalgo y Talismán respectivamente. (ver mapa 2).

¹¹ Durante los años ochenta cuando la ola de refugiados guatemaltecos a México, se abrieron puntos de internación y revisión que hoy no existen y que nunca se llegaron a formalizar por los gobiernos de México y Guatemala. De igual forma existe Nuevo Orizaba en Chiapas como punto formal de internación que colinda con Ingenieros en Guatemala, que no ha estado activo en los últimos años a pesar de estar reconocido por la Comisión Internacional de Límites y Aguas entre México y Guatemala.

Mapa 2. Puntos de internación con presencia migratoria en la frontera sur de México



Los flujos migratorios que llegan por Tecún Umán y El Carmen proceden por lo general de los Departamentos de San Marcos, Quetzaltenango, Huehuetenango y Retalhuleu, ubicados en el Sur-Occidental de Guatemala. San Marcos en particular, es uno de los departamentos de mayor expulsión de migrantes y cuenta con 29 municipios, 6 de los cuales son fronterizos.¹² Huehuetenango por su parte posee 31 municipios, 9 de ellos fronterizos.¹³ Por su parte Quetzaltenango y Retalhuleu, a pesar de no colindar directamente con la línea de la frontera, pueden ser considerados departamentos fronterizos, debido a su cercanía, a que son pequeños en extensión territorial, a la intensidad migratoria que presentan y a sus relaciones transnacionales con México.

¹² Ocó s, Ayutla, Malacatán, Tajumulco, Sibinal y Tacaná . Ver Jacobo Dardón (coord.). *La frontera de Guatemala con México: aporte para su caracterización*, Guatemala, FLACSO-Guatemala, p.397.

¹³ Tectitán, Cuilco, La Libertad, La Democracia, Santa Ana Huista, Jacaltenango, Nentón, San Mateo Ixtatán y Santa Cruz Barillas . Ver Jacobo Dardón (coord.), *La frontera de Guatemala...* op. cit., p.400.

Tipos de flujos migratorios

Con el propósito de caracterizar los flujos migratorios que ocurren en la frontera sur de México, se considerarán cuatro elementos fundamentales:

- **Direccionalidad:** Se pueden distinguir básicamente dos tipos de flujos: Sur-Norte (Desde Guatemala a México y/o Estados Unidos) y Norte-Sur (Desde México y/o Estados Unidos a Guatemala).¹⁴
- **Motivo de cruce:** Pueden ser diversos: laboral, comercial, familiar o turístico, entre otros.
- **Condición migratoria de cruce:** Puede ser documentada o indocumentada.
- **Destino:** Hay dos destinos, respecto a los procedentes de Guatemala: Uno es México, hacia las zonas cercanas a la frontera en lo fundamental, hacia algún otro lugar en Chiapas o demás Estados fronterizos. El otro, es Estados Unidos, a donde se dirige un flujo que sólo utiliza a México como territorio de tránsito, con o sin estancias en algunas localidades durante el trayecto hacia la frontera norte del país. En el sentido inverso, los procedentes de México o Estados Unidos, tienen como destino Guatemala.

El flujo de Sur a Norte está compuesto principalmente por visitantes locales, definidos como la población que se desplaza por razones familiares o comerciales hacia México de manera cotidiana. Estos residen en la región fronteriza del lado guatemalteco o beliceño y se dirigen hacia los centros urbanos más próximos en México, especialmente a la ciudad de Tapachula o Comitán en Chiapas y Chetumal en Quintana Roo. También existen otros destinos como las pequeñas ciudades que están casi sobre la línea fronteriza en el sur de Chiapas, como Ciudad Hidalgo, Talismán, Tuxtla Chico y otras. Estos desplazamientos no deberían ser considerados un flujo migratorio en el sentido estricto de la palabra, sino más bien entenderse como un movimiento transfronterizo circular, cuya estancia en México puede ser por lo general, de solamente algunas horas.

Por otro lado, se encuentran aquellos migrantes guatemaltecos que arriban al Soconusco u otros municipios de Chiapas para trabajar o buscar trabajo. Estos migrantes se integran principalmente a actividades agrícolas y de servicios; y permanecen en México horas, semanas o incluso meses, dependiendo de

¹⁴ Palma, Silvia Irene, *Caracterización de los movimientos de población en la frontera Guatemala-México*, Guatemala, FLACSO-Guatemala, 2003.

la distancia entre el lugar de trabajo en México y su lugar de residencia, y el tipo de trabajo que desempeñen.

Los trabajadores agrícolas, en la mayoría de los casos, están en México más tiempo, puede ser semanas o meses. El período de mayor arribo es entre el mes de octubre y enero. En estas actividades la participación familiar es importante, ya que en aquellos lugares donde la demanda de mano de obra es mayor y el pago es a destajo o por tarea, se promueve el trabajo familiar que incluye mujeres y menores de edad.

A los desplazamientos de trabajadores agrícolas, se agregan en los últimos años los traslados crecientes de trabajadores de la construcción y de los servicios en general. Estos migrantes se dirigen principalmente a Tapachula y pequeñas ciudades de la línea fronteriza, cruzando casi diariamente. En particular, es importante destacar que el incremento en la demanda de trabajadoras domésticas en Tapachula, unido a las actividades de comercio informal en lugares cercanos a la frontera o casi sobre la misma línea, ha propiciado el incremento de la migración laboral femenina.

Otro flujo importante de Sur a Norte en la frontera Guatemala - México son los turistas y transmigrantes. Los primeros suelen conformar un contingente pequeño, documentado y de corta estancia. En cuanto a los segundos, al margen de algunos turistas que van como transmigrantes por esta zona, el grupo importante son los guatemaltecos, hondureños y salvadoreños que cruzan de manera indocumentada con el objetivo de llegar a Estados Unidos. Una parte de esta población en su trayecto hacia el norte, es detenida por las autoridades migratorias mexicanas, otra parte es detenida por la patrulla fronteriza de Estados Unidos al intentar cruzar su frontera y un grupo más reducido, logra internarse a territorio estadounidense y permanecer en él. En este grupo hay que mencionar además, la existencia de migrantes extraregionales, como es el caso de los procedentes de América del Sur, el Caribe o países asiáticos.

De acuerdo a diferentes fuentes de información, la principal entrada a México de los centroamericanos que desean llegar a los Estados Unidos es por la región del Soconusco. Sin embargo, aunque las condiciones de infraestructura posibilitan un viaje a bajo costo—debido al traslado en los trenes de carga que salen desde Tapachula— y por lo tanto de mayor afluencia, comparado con otras rutas, por ejemplo, aquellas que atraviesan la selva chiapaneca, ha resultado ser un camino de alto riesgo debido a los accidentes y asaltos por pandillas como la Mara Salvatrucha.

No obstante, establecer la magnitud exacta de este flujo indocumentado de tránsito es complejo y hoy sólo se tienen, como estimaciones indirectas, las

cifras de aseguramientos realizados por las autoridades del Instituto Nacional de Migración y las detenciones ejecutadas por las autoridades migratorias estadounidenses en la frontera con México, que dan cuenta del volumen de este tipo de migración.

El carácter clandestino de gran parte de estos migrantes, hace más difícil su cuantificación. Se ocultan debido a la seguridad que provee esta invisibilidad ante las diversas autoridades, y ante los grupos delictivos que operan en las zonas fronterizas. De hecho, la gran mayoría de los migrantes indocumentados que buscan llegar a Estados Unidos no son visibles sino hasta ser detenidos por alguna autoridad o sufrir algún atropello que imposibilite físicamente que continúen su camino.¹⁵

La vigilancia y protección de los derechos humanos de estos migrantes ha adquirido una importancia clave, toda vez su vulnerabilidad y las constantes violaciones a que son sometidos por diferentes autoridades y grupos delictivos.

Por su parte, el flujo Norte-Sur está conformado en primera instancia por guatemaltecos y beliceños que se dirigen a sus localidades de residencia, después de haber permanecido en territorio mexicano según los motivos y tiempos de estancia ya señalados en el flujo Sur-Norte.

Un segundo flujo en esta dirección Norte-Sur, son los migrantes devueltos por las autoridades migratorias mexicanas o estadounidenses, cuyo destino final era Estados Unidos o México en menor medida y que por lo tanto es un flujo que en esencia, sólo utilizan a México como país de tránsito. Las devoluciones de guatemaltecos se llevan a cabo en las localidades de El Carmen y La Mesilla en Guatemala, para el caso de los devueltos por México, y en el aeropuerto de Ciudad Guatemala para los devueltos por Estados Unidos. Los migrantes hondureños y salvadoreños asegurados por las autoridades migratorias mexicanas, son devueltos a sus países, igualmente por vía terrestre cruzando por Guatemala en dirección Norte-Sur. Los procedentes de estos países detenidos en Estados Unidos, son devueltos directamente por vía aérea a la ciudad capital de éstos.

En general y separando los movimientos locales transfronterizos que se dan en forma cotidiana por razones de visitas o compras, la principal razón de migración temporal o permanente a México y Estados Unidos, es trabajar o buscar trabajo para poder mejorar los ingresos y las condiciones de vida

¹⁵ Ruiz Marrujo, Olivia. "Los riesgos de cruzar, la migración centroamericana en la frontera México-Guatemala", *Frontera Norte*, Vol.13, Enero-Junio de 2001, pp. 7-41.

de estas familias. No obstante, en la actualidad también comienzan a cobrar importancia, aspectos socioculturales que inciden a través de las redes familiares y de amigos, impulsando la incorporación de más migrantes al flujo ya existente.

Respecto a la documentación migratoria para cruzar la frontera sur de México, podemos resumir que hay tres documentos que son los más utilizados: el Pase Local, la Forma Migratoria de Visitante Local (FMVL) y la Forma Migratoria de Visitante Agrícola (FMVA). Se utilizan en mucha menor medida la Forma Migratoria 3 (FM3) con autorización para actividad lucrativa, característica de estudiante, dependiente económico u otra; la Forma Migratoria 2 (FM2) con actividades lucrativas o no; y la Forma Migratoria de Turista (FMT) con pasaporte u otras.

Los dos primeros documentos migratorios son los tradicionalmente usados por los visitantes fronterizos de manera cotidiana. El Pase Local, es un documento que emite la autoridad migratoria de Guatemala y sella la autoridad mexicana, una vez que el interesado se presenta en el punto de internación en México y es válido para una sola entrada. La FMVL la emite el Instituto Nacional de Migración de México en forma de credencial con múltiples entradas. Ambos documentos permiten una estancia en México de hasta 72 horas para guatemaltecos residentes en los departamentos de la zona fronteriza.¹⁶ Para el caso de los beliceños no existe el Pase Local, sólo utilizan la FMVL.¹⁷ Ninguno de los dos documentos autoriza trabajar en México. En este tipo de desplazamiento redundante la elevada intensidad de cruces que se registra en ambas direcciones, que supera el millón de cruces anuales según la estadística oficial mexicana.

Los guatemaltecos que se dirigen a Chiapas a trabajar en el sector agrícola, pueden obtener la Forma Migratoria de Visitante Agrícola (FMVA) que otorga el Instituto Nacional de Migración de México en forma de credencial, la cual autoriza la estancia y la actividad laboral agrícola en territorio chiapaneco hasta un año como máximo, con múltiples entradas.¹⁸ Para los trabajadores temporales no agrícolas que se internan por la frontera sur no existe documento alguno que les permita trabajar, por lo que lo hacen en forma irregular, a pesar de haber entrado a México legalmente con un Pase Local o FMVL en la mayoría de los casos.

¹⁶ La FMVL se le otorga a guatemaltecos residentes en los Departamentos de San Marcos, Quetzaltenango y Huehuetenango de acuerdo con la circular 006-2000 del 16 de mayo de 2000 y con ésta pueden llegar hasta Tapachula, para el caso de los que se internan por Ciudad Hidalgo o Talismán, y hasta Comitán para el caso de los que entran por Ciudad Cuauhtémoc y Carmen Xhan, lo mismo ocurre para el Pase Local.

¹⁷ La FMVL para beliceños se regula por la circular no. 003/2002 del 6 de agosto de 2002 y con esta pueden llegar a todo el Estado de Quintana Roo.

¹⁸ Documento que se regula de acuerdo a la circular CRE-247 -97 del 2 de octubre de 1997.

Entre los que entran a México sin algún documento migratorio, también están los visitantes locales debido a la facilidad con que ingresan a México y a la cercanía entre las comunidades de ambos lados de la frontera, especialmente en las zonas donde no hay puntos de internación formalizados, es decir, donde no hay presencia de autoridades migratorias mexicanas.

Hay que señalar que tanto los flujos de migrantes Sur-Norte como Norte-Sur, se inscriben en una agenda binacional y regional, en la medida que involucran a más de dos países como origen o tránsito, si consideramos que además de los guatemaltecos, existe una dinámica migratoria Centroamérica-México-Estados Unidos.

Lograr cuantificar y caracterizar a los diversos flujos que transitan en las dos direcciones es difícil, debido a múltiples factores:¹⁹

- a) La naturaleza indocumentada de parte de los movimientos, que por lo tanto no son registrados por los sistemas de control migratorio vigentes;
- b) Las deficiencias administrativas en los sistemas de registro de los flujos documentados, debido a la limitada disponibilidad de recursos humanos calificados y tecnología para realizar esto en forma adecuada, ágil y confiable;
- c) La falta de coordinación e interés entre las instituciones responsables de la sistematización y difusión de las estadísticas nacionales con aquéllas que las generan, en tanto que son las encargadas directas del control y regulación del paso fronterizo; y finalmente,
- d) La falta de consistencia entre los registros migratorios llevados a cabo por las instancias de los países involucrados (México, Estados Unidos, Guatemala y demás países centroamericanos).

Actividades laborales de los trabajadores guatemaltecos en México

En México el mayor contingente de trabajadores temporales guatemaltecos está concentrado en Chiapas en la zona del Soconusco. Una tercera parte o algo más, está en actividades agrícolas en cultivos tradicionales como el café y la caña de azúcar, aunque en los últimos años los trabajadores documentados con la FMVA, se aglutinan en orden de importancia numérica en las actividades

¹⁹ Palma, Silvia Irene. *op. cit.*

del café, la papaya, la caña de azúcar y el plátano.²⁰ Otros cultivos a donde llegan son el cacao, el mango, el chile verde y la sandía. Dentro de este mismo sector primario, Chiapas se destaca como una entidad con potencial ganadero, donde el grueso de los trabajadores es de origen chiapaneco, mientras que en las labores pesqueras, la participación laboral es escasa.

En el sector secundario, de acuerdo a diferentes estudios realizados en la frontera sur,²¹ la construcción es una de las nuevas actividades laborales donde se localizan a los inmigrantes guatemaltecos, especialmente en las ciudades de Tapachula y Tuxtla Gutiérrez.

En el sector terciario se distinguen dos actividades realizadas por guatemaltecos, principalmente en la ciudad de Tapachula: el trabajo doméstico y los servicios en actividades como, ayudantes de talleres mecánicos y de pintura, lava autos, trabajadores en restaurantes y/o tiendas de abarrotes, específicamente en tareas de limpieza y atención a clientes; ayudantes en los mercados y central de abastos; boleros, vendedores ambulantes y comerciantes informales. Estas últimas actividades, están muy presentes en localidades fronterizas, como Ciudad Hidalgo, Talismán, Tuxtla Chico, Cacahuatán y otras.

Sin lugar a duda, las actividades laborales que realizan los chiapanecos y guatemaltecos se han diversificado con el paso del tiempo y con el progreso económico de las ciudades más importantes del estado de Chiapas. A pesar de que los guatemaltecos siguen estando presentes en las actividades tradicionales como la agricultura, se ha incursionado en nuevas actividades como los servicios y la industria de la construcción.

Tomado en cuenta la diversificación de actividades y lugares destino en el movimiento de trabajadores guatemaltecos temporales a México, respecto al trabajo agrícola tradicional, así como su posible crecimiento a destinos como la construcción en Quintana Roo o para cubrir espacios dejados por emigrantes chiapanecos a Estados Unidos, es necesario cuantificar y caracterizar este nuevo flujo para entender su dinámica, conocer sus necesidades y establecer tendencias futuras e impactos en el mercado laboral mexicano.

Finalmente, es importante señalar que el fenómeno de la migración en la frontera sur de México seguirá intensificándose, cambiando y haciéndose más complejo debido a la emigración de chiapanecos al interior de México

²⁰ Centro de Estudios Migratorios, Instituto Nacional de Migración, *Dossier: trabajadores guatemaltecos documentados con la Forma Migratoria de Visitante Agrícola en el Estado de Chiapas*, México, INM, 2006. <http://www.inm.gob.mx/paginas/avancesdeinvest/>

²¹ Centro de Estudios Migratorios, Instituto Nacional de Migración, *Diagnóstico general de los trabajadores temporales ... op. cit.*

y a Estados Unidos, la inmigración de trabajadores guatemaltecos a México y la migración de paso de centroamericanos con destino a Estados Unidos que cruzan por México.

Evento hidrometeorológico extremo en 2005 en la región del estado de Chiapas y Guatemala: “El huracán Stan”

Durante los días 3, 4, 5 y 6 de octubre de 2005, el sureste mexicano, así como los países centroamericanos Belice, Costa Rica, El Salvador, Guatemala, Haití, Honduras y Nicaragua, sufrieron daños de diversa índole a consecuencia del huracán Stan.²²

México y Guatemala fueron los países más devastados territorialmente, ya que en ambos el impacto del Stan repercutió en zonas caracterizadas por la marginación y pobreza, donde las condiciones socioeconómicas previas al desastre se identificaban por la construcción de infraestructura y vivienda en zonas de alta vulnerabilidad –como son las orillas de los ríos-, entre otros elementos²³, así como por la dependencia laboral agrícola y comercial entre ambos países.

En México los estados de Veracruz, Hidalgo, Oaxaca, Puebla y Chiapas fueron los más afectados por las lluvias torrenciales del huracán. En Chiapas las inundaciones y lluvias provocadas por Stan constituyeron uno de los agentes climáticos más destructivos para el estado, ya que ocasionaron pérdidas de vidas humanas, destrucción de comunidades y de vías de comunicación con grandes costos para la economía estatal.

El torrente provocó el desbordamiento de 98 ríos, afectando a 800 localidades de 41 municipios del estado²⁴, -entre ellos Cacahoatán, Tapachula, Tuxtla

²² Ver “*Efectos en Guatemala de las lluvias torrenciales y la tormenta tropical Stan, octubre de 2005*”, de CEPAL, 24 de noviembre de 2005.

²³ Mansilla, Elizabeth, “Katrina, Stan y Wilma: tres desastres en busca de un paradigma” en *El Cotidiano*, Revista de la realidad mexicana, Noviembre-Diciembre de 2005, Núm 134, UAM, México.

²⁴ Los 41 municipios declarados como zona de desastre en Chiapas fueron: Acacoyagua, Acapetahua, Amatenango de la Frontera, Ángel Albino Corzo, Arriaga, Bejujal de Ocampo, Bella Vista, Cacahoatán, Catazajá, Cintalapa, Coapilla, La Concordia, Chiapa de Corzo, Chicomuselo, Escuintla, Frontera Comalapa, Frontera Hidalgo, La Grandeza, Huehuetán, Huixtla, La Libertad, Mapastepec, Mazapa de Madero, Mazatán, Metapa, Motozintla, Pijijiapan, Villa Comaltitlán, San Cristóbal de las Casas, Siltepec, Suchiapa, Suchiate, Tapachula, Tonalá, Tuxtla Chico, Tuzantán, Unión Juárez, Villa Corzo, Villaflores, Benemérito de las Américas y Montecristo de Guerrero. Cabe destacar que los municipios más afectados fueron Tapachula, Huixtla y Motozintla. De acuerdo a la Declaratoria de desastre publicada en el Diario Oficial de la Federación el día 2 de noviembre de 2005.

Chico y Unión Juárez-, destruyendo viviendas, escuelas, centros de salud, infraestructura urbana, carreteras, puentes, tierras cultivadas y vías de comunicación.

Los diversos reportes señalaron que se evacuaron y trasladaron a los refugios a 92 mil personas y 700 mil quedaron incomunicadas por cierre de caminos, 34 cabeceras municipales quedaron parcial o totalmente aisladas, 801 poblaciones con suspensión del servicio eléctrico y en 77 comunidades se afectaron las líneas telefónicas. La infraestructura vial sufrió severos daños, ya que se afectaron 630 caminos, equivalente a 5 mil 587 kilómetros de caminos, casi una cuarta parte del total de la red estatal y 253 puentes dañados.²⁵

En Chiapas hay 73 mil productores de café, de los cuales 25 mil perdieron sus cosechas, ubicadas en las regiones Sierra, Costa y Fronteriza (ver mapa 3). Los municipios de Huixtla, Tapachula y Frontera Comalapa fueron los más afectados por las lluvias, lugares que acogían aproximadamente a 24 mil productores. Stan dañó 170 mil de las 228 mil hectáreas de cafetales donde se emplea la mano de obra de unos cuatro mil jornaleros agrícolas, en su mayoría guatemaltecos.

La ciudad de Tapachula fue la más golpeada por el huracán Stan. El desbordamiento del río Suchiate arrasó con aproximadamente 2,500 viviendas de esta localidad. Las cosechas de café y otros cultivos de la región, así como las áreas de comercio formal e informal de cientos de chiapanecos y guatemaltecos se perdieron a consecuencia de las inundaciones.

Si bien las cifras de pérdidas y daños son poco precisas y difieren según la fuente, los daños ocasionados por el Stan a la entidad se reportaron por 10 mil 149 millones de pesos, de los cuales el monto mayor se concentró en vías de comunicación.

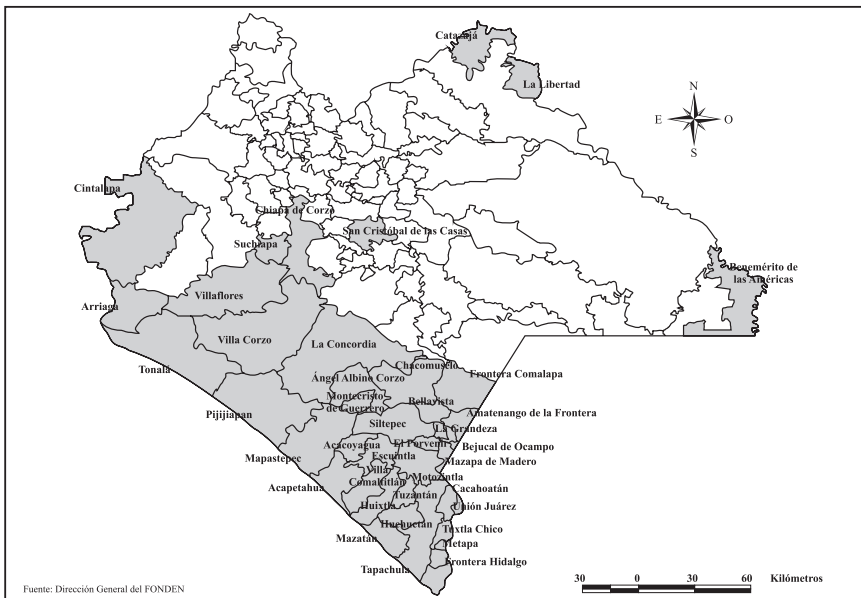
En Guatemala, por su parte, se vio afectado el 75% de su territorio a consecuencia del huracán, impactando sobre todo a los departamentos de mayor nivel de pobreza y menor índice de desarrollo humano²⁶. Los principales efectos del huracán fueron personas fallecidas y desaparecidas, comunida-

²⁵ Gobierno del Estado de Chiapas. *Diagnóstico de daños del huracán Stan en Chiapas*, en el Plan de Reconstrucción del Estado, 2005.

²⁶ De acuerdo al documento “*Mapas de pobreza en Guatemala al 2002*” de la Secretaría de Planificación y Programación de Guatemala (Guatemala, julio de 2006), los departamentos con mayor incidencia de pobreza son Quiché, Alta Verapaz, Huehuetenango, Sololá, Totonicapán, Baja Verapaz y San Marcos, todo ellos con más del 70% con población pobre. A la par el Informe Nacional de Desarrollo Humano-Guatemala, 2005, “Diversidad étnico-cultural: la ciudadanía en un Estado Plural” (Guatemala, diciembre de 2005), identifica como entre los departamentos de menor desarrollo humano a Huehuetenango, Sololá y San Marcos.

des desoladas, inundaciones y derrumbamientos de tierra que arrasaron con comunidades enteras. De los 22 departamentos que componen a este país, 15 fueron afectados por el Stan (68%), lo que significó 133 municipios afectados (de 333 en el país), es decir, 1,158 comunidades (ver cuadro 1). La población más afectada fue la perteneciente a los departamentos de Escuintla (33%) y San Marcos (39%), dos de las áreas más productivas del país. Entre los municipios más afectados se encontraban Tacaná, en San Marcos y Sacatepéquez, en Quetzaltenango.

Mapa 3. Municipios declarados como zona de desastre en Chiapas por el paso del “huracán Stan” en 2005



El monto total estimado del impacto del huracán Stan para este país fue equivalente a 983 millones de dólares, lo que equivale a 3.4% del PIB de 2004 de este país, según datos de la CEPAL (2005).²⁷ Al igual que en México, la red vial y los servicios de transporte fue lo más dañado, en especial la ruptura en las vías de comunicación asociadas a deslizamientos e inundaciones, así como los puentes que sufrieron daños totales y parciales.

²⁷ Datos obtenidos de la Comisión Económica para América Latina en “*El desastre de octubre de 2005 en Guatemala. Estimación preliminar de su impacto socio-económico y ambiental*”, Guatemala, 8 de noviembre de 2004.

Cuadro 1
Departamentos y comunidades afectadas por el “huracán Stan”
en Guatemala

Departamento	Número de comunidades afectadas
San Marcos	359
Escuintla	258
Huehuetenango	100
Sololá	83
Santa Rosa	70
Resto de los departamentos	288
Total	1,158

Fuente: CONRED, en el documento “Efectos en Guatemala de las lluvias torrenciales y la tormenta tropical Stan, octubre de 2005”, de CEPAL, 24 de noviembre de 2005.

Es importante señalar que el huracán Stan afectó la zona más transitada entre México y Guatemala. En el área fronteriza comprendida entre Talismán - Ciudad Hidalgo - Tapachula, así como su contraparte guatemalteca dada por las localidades de Tecún Umán y El Carmen, se produjo por un período corto de tiempo una paralización de la actividad diaria en ambos lados de la frontera. Sin embargo, la dependencia comercial y laboral de las poblaciones de ambos países provocó la pronta reactivación de las actividades cotidianas: el cruce de trabajadores temporales guatemaltecos, los visitantes locales y el cruce de centroamericanos a México con destino a los Estados Unidos de América. La localidad de Tecún Umán, ubicada en la orilla del río Suchiate, fue la zona donde cayó la mayor cantidad de lluvia (cuadro 2), lo que explica los severos daños sufridos en infraestructura.

Cuadro 2
Lluvia acumulada del 1° al 10 de octubre 2005 debido al
“huracán Stan”, según localidad guatemalteca

Lugar	Lluvia en mm
Ciudad Tecún Umán	868.2
Puerto de San José	776.2
Retalhuleu	681.6
Ciudad Pedro de Alvarado	662.5
Santa Lucía Cotzumalguapa	505.2
Santiago Atitlán, Sololá	483.8
San Marcos	362.5
Aldea Los Esclavos, Santa Rosa	359.5
Quetzaltenango	279.2

Fuente: INSIVUMEH, 2005. Datos del reporte del trimestre octubre-diciembre de 2005 de la EMIF GUAMEX.

El derribo de varios puentes a lo largo de la carretera entre la capital de Guatemala y la frontera modificó significativamente la dinámica del transporte hacia la localidad de Tecún Umán y El Carmen y con ello el flujo de personas hacia México y dentro de Guatemala. Al mismo tiempo los daños en el lado mexicano de la frontera, la ciudad de Tapachula quedó aislada por varios días, así como sus conexiones hacia la capital estatal y el Distrito Federal, afectando los flujos de centroamericanos hacia los Estados Unidos de América.

Estos hechos provocaron que migrantes centroamericanos y de otras nacionalidades hicieran cambios en las rutas de la migración clandestina hacia Estados Unidos, siendo los departamentos de Huehuetenango, Quiché y Petén los lugares por donde se buscó ingresar a México para llegar al país vecino del norte. La ruta migratoria denominada “Costa” en Chiapas, la de mayor recurrencia desde el departamento de San Marcos en Guatemala, se volvió más difícil de acceder para el migrante debido a que ofrecía menores oportunidades de tránsito ya que el ferrocarril, uno de los principales medios de transporte de los indocumentados, se dañó con el paso del Stan.

Finalmente, es importante señalar que el nivel de daño provocado por el huracán Stan en Chiapas (México) y Guatemala en 2005, aún con la cantidad de lluvia que produjo, no se explica sino por los elevados niveles de vulnerabilidad de las poblaciones afectadas. La reconstrucción de las zonas devastadas por Stan no sólo se refiere a las pérdidas materiales conocidas sino también a las alteraciones socioculturales y económicas que afectaron la vida familiar y el entorno social de las comunidades fronterizas y no fronterizas afectadas entre México y Guatemala, lo que provocó en el último trimestre del año una disminución en los flujos migratorios laborales en dicha frontera.

II. ANTECEDENTES

Encuesta sobre Migración en la Frontera Norte de México

La Encuesta sobre Migración en la Frontera Norte de México –EMIF NORTE–, surge en 1993 como un intento por parte de El Colegio de la Frontera Norte (EL COLEF), el Consejo Nacional de Población (CONAPO) y la Secretaría del Trabajo y Previsión Social (STyPS) por determinar la magnitud y caracterizar los flujos migratorios laborales entre México y Estados Unidos. Desde entonces y hasta la fecha, la EMIF NORTE ha logrado cuantificar los flujos migratorios de mexicanos que se dirigen a trabajar o buscar trabajo en la frontera norte de México o Estados Unidos, mostrando eficiencia en la captación de las características sociodemográficas y laborales de los migrantes tanto en su lugar de origen como de destino.

Con la serie estadística conformada por más de una década de levantamientos continuos de la EMIF NORTE, se han logrado importantes avances en el cumplimiento de los objetivos establecidos por la encuesta tal como cuantificar y caracterizar los flujos migratorios laborales de México, permitiendo la evaluación de las implicaciones y efectos de la emigración mexicana en el mercado laboral nacional y en Estados Unidos, así como la estructura y distribución territorial de dicha población y los esquemas de apoyo y repatriación de los migrantes. Los resultados han sido de utilidad para las distintas dependencias e instancias vinculadas con el fenómeno migratorio, en la realización de estudios e investigaciones académicas en la materia.

La EMIF NORTE se ha convertido en un observatorio estadístico fundamental para el estudio de la migración mexicana y constituye así el antecedente más importante, desde el punto de vista conceptual y metodológico, para la realización de una encuesta de características similares en la frontera Guatemala-México, cuyo objetivo principal es la cuantificación y caracterización del flujo migratorio laboral que se dirige a México y Estados Unidos, lo que permitiría junto con la EMIF NORTE, conocer la dinámica de la migración en México bajo una perspectiva integral y regional.

Estudio previo y prueba piloto de la Encuesta sobre Migración en la Frontera Guatemala-México

Para integrar y actualizar el conocimiento existente sobre la frontera sur y su dinámica económico-laboral, se realizaron esencialmente tres actividades: 1) investigación documental de la dinámica migratoria laboral y social de

la región, basada en estudios, investigaciones precedentes y en información estadística oficial, 2) entrevistas con las autoridades locales y responsables de aeropuertos y centrales camioneras en México y Guatemala, entre otros, y 3) trabajo de campo con la aplicación de una prueba piloto en Guatemala del cuestionario aplicado en la EMIF NORTE adecuado al contexto de la frontera Guatemala - México.²⁸

Con base en estadísticas oficiales de volúmenes y características de los migrantes por parte de las autoridades migratorias mexicanas y estadounidenses, en estudios previos de propuestas de tipificación de los flujos en la frontera sur de México, en observaciones de campo e información de interlocutores calificados, en investigaciones académicas y en la información obtenida de la experiencia de la aplicación de la EMIF en la frontera norte de México, se logró caracterizar los movimientos de población en la frontera Guatemala-México a lo largo de la última década en la región fronteriza del Soconusco en Chiapas. Esta fase inicial tuvo como propósito establecer la viabilidad operativa y metodológica para replicar una encuesta similar a la EMIF NORTE en la frontera Guatemala-México. La información inicial pudo dotar de elementos básicos para la determinación de localidades, zonas y puntos de muestreo, así como de horarios y requerimientos de personal para la aplicación de la nueva encuesta.

El Colegio de la Frontera Norte (EL COLEF), con la colaboración de El Colegio de México (COLMEX), El Colegio de la Frontera Sur (ECOSUR) y la Facultad Latinoamericana de Ciencias Sociales en su sede de Guatemala (FLACSO-Guatemala), adaptó la metodología utilizada en la EMIF NORTE para desarrollar un observatorio de flujos migratorios, de las mismas magnitudes, en la frontera sur de México con el financiamiento de EL COLEF, el INM y el CONAPO.

Una vez reconocido el terreno, EL COLEF realizó una prueba piloto en la zona entre México y Guatemala. Para su aplicación, se estableció la población objetivo, se seleccionaron las zonas y puntos de muestreo, se elaboró el marco muestral, se creó el instrumento metodológico –el cuestionario, y finalmente se llevó a cabo el trabajo de campo.

En esta etapa se decidió trabajar únicamente en la localidad fronteriza de Tecún Umán, perteneciente al Departamento de San Marcos (Guatemala), por haber sido identificada como una de las localidades con mayor flujo de personas

²⁸ Palma, Silvia Irene (coord.), *Estudio de movimientos de población en la frontera Guatemala-México*, Fase Inicial/preparatoria de Proyecto, Informe de trabajo de Campo, Guatemala, 2003.

y vehículos de llegada y salida hacia la región del Soconusco en Chiapas (México). El período de aplicación fue el mes de diciembre del 2002.

En términos generales, la prueba piloto demostró que la metodología de la EMIF NORTE aplicada en la frontera Guatemala-México contaba con la viabilidad operativa, técnica y metodológica para poder aplicarse de manera permanente. Además los resultados obtenidos confirmaron la relevancia de la información que provee este tipo de instrumento acerca de la caracterización y cuantificación de la población migrante que cruza la frontera sur de México por razones laborales.²⁹

²⁹ El Colegio de la Frontera Norte, *Reporte de trabajo de campo de la prueba piloto de la metodología de la EMIF en la frontera Guatemala-México*, México, Diciembre de 2002.

III. LA ENCUESTA SOBRE MIGRACIÓN EN LA FRONTERA GUATEMALA-MÉXICO, EMIF GUAMEX

Como resultado del proyecto piloto basado en la EMIF NORTE adaptado a las características de la frontera sur de México, EL COLEF, el INM, el CONAPO y la STyPS decidieron aportar recursos financieros para realizar en 2004 el primer levantamiento del proyecto interinstitucional denominado “Encuesta sobre Migración en la Frontera Guatemala-México”, EMIF GUAMEX; al que en 2005 se incorporó la Secretaría de Relaciones y Exteriores (SRE). Esta encuesta pretende profundizar en el conocimiento del flujo migratorio laboral que cruza por la frontera entre Guatemala y México con el propósito de trabajar en México o Estados Unidos, destacando su volumen y aspectos económicos, sociales, familiares y demográficos más relevantes.

Con base en técnicas empleadas en otras disciplinas, orientadas a medir los desplazamientos periódicos, estacionales o cíclicos, la metodología empleada en la EMIF GUAMEX aprovecha la analogía que puede establecerse entre los flujos migratorios que comunican regiones de ambos países y las unidades que se desplazan de un lugar a otro.

La medición de los flujos migratorios en esta frontera no se limita a estudiar una sola dirección de cruce, ya que esto equivaldría a considerar que al ingresar los centroamericanos, especialmente los guatemaltecos a México, cambian de manera definitiva su lugar de residencia permanente, cuando sabemos que la proximidad territorial y los vínculos familiares, sociales y culturales hacen que éstos trabajadores regresen a sus lugares de origen. Es por eso que los flujos se estudian de forma bidireccional, esto es, el ingreso y/o el regreso de México o Estados Unidos a Guatemala.

Los mercados de trabajo que atraen migrantes de uno a otro lado de la frontera Guatemala-México, así como las redes sociales y familiares que utilizan los migrantes en sus desplazamientos, entre otros factores, convierten a las ciudades fronterizas en un observatorio natural de desplazamientos migratorios internacionales. Así las zonas fronterizas no sólo son emisoras y receptoras de migrantes, sino también desempeñan el papel de plataforma para muchos migrantes que desean ingresar a Estados Unidos, y al mismo tiempo, actúan como áreas de recepción de un elevado número de migrantes devueltos por las autoridades migratorias mexicanas.

Si se retoma la analogía establecida anteriormente, es posible transformar este observatorio natural en uno estadístico, ya que el cauce de los ríos de migrantes que pasan por la frontera en determinado momento se hace tan

estrecho como el ancho de una puerta en una terminal de autobuses, haciendo posible su enumeración en ese momento y, en consecuencia, la expansión de las características observadas mediante la aplicación de cuestionarios y la utilización de técnicas estadísticas. No obstante, esto no significa que se capta la totalidad del flujo migratorio que cruza la frontera, sobre todo teniendo en cuenta las características topográficas y de escasa infraestructura de la frontera Guatemala-México y su enorme porosidad.

Entendido así, la EMIF NORTE y la EMIF GUAMEX se complementan para abarcar el fenómeno migratorio en territorio mexicano, representando un observatorio capaz de captar la migración laboral a México, la migración de tránsito de centroamericanos -en especial de guatemaltecos a Estados Unidos-, y la emigración de mexicanos a este último país.

Es importante insistir en la relación existente entre el desplazamiento y el individuo; es decir, entre la migración y el migrante. La EMIF GUAMEX al igual que la EMIF NORTE capta el desplazamiento, y a partir de éste se recuperan las características sociodemográficas y económicas del migrante, así como su experiencia migratoria laboral tanto en su lugar de residencia como de destino, entre otros aspectos.

Con base en la información y experiencia obtenidas en el estudio previo, se decidió que las localidades donde se encuestaría debían ubicarse en el país de salida (Guatemala) antes de cruzar al país de destino o tránsito (México), dado que cuando ha ocurrido el paso, los migrantes tienden a dispersarse. Por otro lado, la concentración de migrantes devueltos por las autoridades migratorias mexicanas también ocurre en localidades fronterizas guatemaltecas. El primer levantamiento de la EMIF GUAMEX fue de enero a diciembre de 2004; de igual forma el segundo levantamiento inició en enero de 2005 y concluyó en diciembre del mismo año.

Las localidades donde se llevó a cabo la aplicación de la encuesta fueron:

- Tecún Umán (Municipio de Ayutla en el Departamento de San Marcos en Guatemala) frontera con Ciudad Hidalgo (Estado de Chiapas en México),
- El Carmen (Municipio de Malacatán en el Departamento de San Marcos en Guatemala) frontera con Talismán (Estado de Chiapas en México), y en el
- Aeropuerto de la Ciudad de Guatemala, en Guatemala.

Dentro de esta dinámica migratoria, el aeropuerto de la Ciudad de Guatemala juega un papel importante como zona de recepción de los flujos migratorios de guatemaltecos, especialmente de aquéllos que son devueltos por las autoridades migratorias estadounidenses.

Para llevar a cabo la EMIF GUAMEX, se utilizaron seis cuestionarios diferentes, asociados cada uno a los diferentes flujos migratorios: Procedentes de Guatemala a México o Estados Unidos, vía terrestre y vía aérea; Procedentes de México o Estados Unidos a Guatemala, vía terrestre y vía aérea; Devueltos por las autoridades migratorias mexicanas, vía terrestre; y Devueltos por las autoridades migratorias estadounidenses, vía aérea. Se estableció un tamaño de muestra que permitió la inferencia estadística y la determinación del volumen de los flujos, así como el análisis de los rasgos más importantes de los migrantes.

Es importante señalar que los flujos inicialmente señalados como importantes para la encuesta, después del primer año de aplicación de cuestionarios, se fueron modificando en aras del mejor entendimiento y captación de los flujos migratorios que circulan por la frontera sur de México. Por ello algunos de éstos fueron eliminados en los siguientes levantamientos de la EMIF GUAMEX, como fueron los casos del flujo Procedentes de Guatemala a México o Estados Unidos, vía aérea, así como el flujo de Procedentes de México o Estados Unidos a Guatemala, vía aérea, ambos captados en el Aeropuerto de Ciudad Guatemala.

La relevancia de los resultados obtenidos del primer levantamiento, así como las observaciones directas en campo, dan cuenta de la importancia de contar con información de la frontera sur de México y evidencian la necesidad de profundizar en el conocimiento del fenómeno. Por lo anterior, las instituciones involucradas en el proyecto impulsan la continuidad de dicha encuesta.

Objetivo general

Cuantificar de manera continua la migración laboral que cruza la frontera de Guatemala hacia México teniendo como destino final el territorio nacional o los Estados Unidos de América y los flujos que retornan desde ese país o de México hacia Guatemala, así como aquéllos que son devueltos a ese país por las autoridades mexicanas y estadounidenses, destacando los aspectos demográficos, familiares, económicos y sociales más relevantes de las personas que conforman los flujos migratorios.

Objetivos específicos

- a. Conocer el volumen de los diversos flujos migratorios que concurren en la frontera Guatemala-México, así como de las devoluciones fronterizas y en el aeropuerto de Guatemala que realizan las autoridades migratorias mexicanas y estadounidenses, respectivamente; en sus diversas modalidades y sus variaciones estacionales.
- b. Generar estadísticas sobre las características demográficas, sociales y económicas de las personas que integran las distintas modalidades de flujos migratorios a través de la frontera Guatemala-México y de los devueltos por las autoridades migratorias mexicanas y estadounidenses.
- c. Contar con elementos que permitan establecer la trayectoria laboral de la población migrante.
- d. Obtener información que brinde una perspectiva de las condiciones laborales de los migrantes tanto en México como en Estados Unidos de América.
- e. Informar sobre la magnitud de algunas repercusiones de la migración entre Guatemala y México en los mercados de trabajo de ambos países.
- f. Obtener datos sobre el impacto económico de la presencia de importantes contingentes de migrantes en las ciudades fronterizas guatemaltecas y mexicanas.
- g. Conocer montos, formas de envío y usos de las remesas que los migrantes envían a sus lugares de residencia.

IV. ASPECTOS METODOLÓGICOS

De los 956 kilómetros de frontera entre México y Guatemala, el cruce hacia o desde Guatemala se realiza a través de 8 puntos fronterizos con presencia migratoria, de los cuales 2 (Tecún Umán y El Carmen) concentran aproximadamente el 60 por ciento de los flujos que transitan en las dos direcciones, mientras que el resto se desplaza por los cientos de puntos fronterizos que se encuentran a lo largo de la frontera caracterizada por la porosidad y las difíciles condiciones geográficas. A estos dos lugares los migrantes llegan necesariamente por zonas asociadas con la infraestructura de transportes foráneos y locales de las localidades, tales como las terminales de autobuses. Dentro de estas zonas, los migrantes llegan o pasan, en su mayoría, por accesos específicos.

El conocimiento preciso de la dinámica de los flujos migratorios en las ciudades de cruce permite el diseño de un muestreo en varias etapas que se ajusta de manera estricta a la definición de “selección aleatoria”, en el sentido de asociar a las unidades de cada etapa una probabilidad fija y conocida de ser seleccionada y, en consecuencia, construir estimadores de volumen al ponderar las unidades muestrales y generalizar las conclusiones encontradas en la muestra. En el disco compacto anexo se incluyen estimaciones e intervalos de confianza de algunas variables básicas, con la finalidad de que el usuario disponga de elementos que le permitan explotar mejor la información estadística que se presenta en este volumen.

Una vez que se ha seleccionado el binomio punto-hora definido en base a los desplazamientos migratorios cuya identificación se logra distinguiendo dos dimensiones que definen al desplazamiento: el tiempo y el espacio, para la aplicación del cuestionario, el migrante es identificado mediante una cédula filtro, la cual es un conjunto de cuatro o cinco preguntas que operativamente lo distinguen de la población que no son objeto de estudio, como turistas, personas nacidas en México o Estados Unidos o residentes de la ciudad fronteriza de cruce.

Es importante mencionar, dado que las probabilidades de selección de cada flujo son diferentes, cada población objetivo debe ser considerada, estadísticamente y para efectos muestrales, como una población independiente, sujeta a muestreo. Por ello, se realizan tres cuestionarios independientes para cada una de las direcciones del flujo: México-Guatemala y Guatemala-México, sobre todo porque las preguntas que se formulan a un migrante que viene de México pueden ser improcedentes o simplemente aplicarse en un orden distinto para quienes vienen de Guatemala y aún no han cruzado a México.

Así, la EMIF GUAMEX conjunta seis cuestionarios relacionados entre sí, que corresponden a un mismo marco teórico conceptual y que cuantifican y caracterizan los flujos migratorios laborales de acuerdo con su procedencia: de Guatemala, de México o Estados Unidos y el que resulta de las devoluciones de las autoridades migratorias mexicanas o estadounidenses. En el disco compacto se incluyen los cuestionarios, así como las cédulas filtro empleadas para identificar al migrante.

Flujos migratorios captados

De acuerdo a la metodología inicialmente planteada para la EMIF GUAMEX en 2004 y 2005, fueron seis las poblaciones objetivo a estudiar: Procedentes de Guatemala a México o Estados Unidos, vía terrestre y vía aérea; Procedentes de México o Estados Unidos a Guatemala, vía terrestre y vía aérea; Devueltos por las autoridades migratorias mexicanas, vía terrestre; y Devueltos por las autoridades migratorias estadounidenses, vía aérea.

No obstante, después de algunos trimestres de llevar a cabo la encuesta con estas seis poblaciones, se identificaron algunas que no utilizaban territorio mexicano ni como destino ni como tránsito, por lo que quedaban fuera del interés de estudio de las instituciones auspiciadoras. De tal forma que, en la presente publicación, así como ocurrió en los cuestionarios aplicados en 2004, se muestran los resultados de cuatro de las seis poblaciones que fueron las de mayor interés y valor para los objetivos del proyecto. Es a partir del 2005, que se comenzó a suspender el levantamiento de algunos flujos.

Población no captada en los puntos de aplicación de la encuesta

Como algunos movimientos migratorios son demasiado lentos o esporádicos, o no tienen puntos específicos de paso-observación, algunos migrantes que participan en el fenómeno migratorio internacional quedan fuera del alcance de la metodología propuesta. Tal es el caso de la migración documentada e indocumentada que no cruza por los puntos de aplicación de la encuesta, como son las paradas de autobús o de camionetas tipo combi, las tiendas y los puntos de reunión, así como los que cruzan la frontera en automóvil, en las ciudades fronterizas de Tecún Umán y El Carmen, en Guatemala.

Es importante aclarar que para el caso de los migrantes locales, también denominados fronterizos o commuters,³⁰ la intención de la EMIF GUAMEX

³⁰ Esta definición se refiere a personas que viven de un lado de la frontera y trabajan en el otro.

era no captarlos. De hecho, aquellos migrantes que declaran vivir en la localidad de la entrevista fueron excluidos desde la cédula filtro en los flujos procedentes de Guatemala a México y de México a Guatemala, vía terrestre; pero debido a que las localidades fronterizas de Guatemala con México son territorialmente pequeñas, es común encontrar a migrantes que tienen eventos de cruce diarios, laborales o no, y que estrictamente no residen en la localidad fronteriza de la aplicación de la encuesta y sin embargo, pueden ser considerados fronterizos. No obstante lo anterior, éstos sí son captados por la encuesta.

Flujos captados y excluidos de los resultados

De acuerdo con lo planteado anteriormente, con la aplicación de la encuesta en 2004 se observó que dos de las poblaciones de los flujos propuestos inicialmente no satisfacían los objetivos de la EMIF GUAMEX al no tener a México como país de destino o de tránsito y por lo tanto fueron excluidas de la presentación de resultados.³¹ A continuación se detallan las razones por las cuales se tomó dicha decisión:

- *Procedentes de Guatemala a México o Estados Unidos, vía aérea.* Eran aquellos guatemaltecos que tenían como destino México o Estados Unidos por una razón laboral o un tiempo de estancia mayor a un mes. Pese a ser un flujo interesante para el conocimiento de la migración internacional de guatemaltecos, se eliminó después de año y medio de aplicación de la encuesta, porque en su mayoría eran personas que se dirigían a Estados Unidos y que no utilizarían a México como país de tránsito ni de destino, situación que los excluyó de los objetivos fundamentales de esta encuesta, donde la participación de México como país de destino o de tránsito es indispensable.³²
- *Procedentes de México o Estados Unidos a Guatemala, vía aérea.* Eran aquellos guatemaltecos que llegaban a Guatemala desde México o Estados Unidos luego de haber laborado o permanecido más de un mes en alguno de estos países. No obstante, se eliminó después

³¹ Sin embargo, en el disco compacto que acompaña esta publicación se encuentran las bases de datos de las poblaciones eliminadas del análisis de resultados. Para el flujo Procedentes de Guatemala, vía aérea, el período de captación fue de enero a junio de 2005, ya que a partir del 1° de julio se suspendió la aplicación de dicho flujo; mientras que para el caso de los Procedentes de México o Estados Unidos, vía aérea, el período sí abarcó todo el año 2005.

³² La población que se mueve de Guatemala a Estados Unidos, vía aérea, se identificó como mayoritariamente documentada, con motivos de viaje como la visita a familiares o amigos o la reunión con ellos, y eran básicamente mujeres. En contraparte, sólo del 5% de los migrantes que tenían como destino México, el 0.5% utilizaría a México como vía de tránsito para llegar a Estados Unidos a trabajar o buscar trabajo.

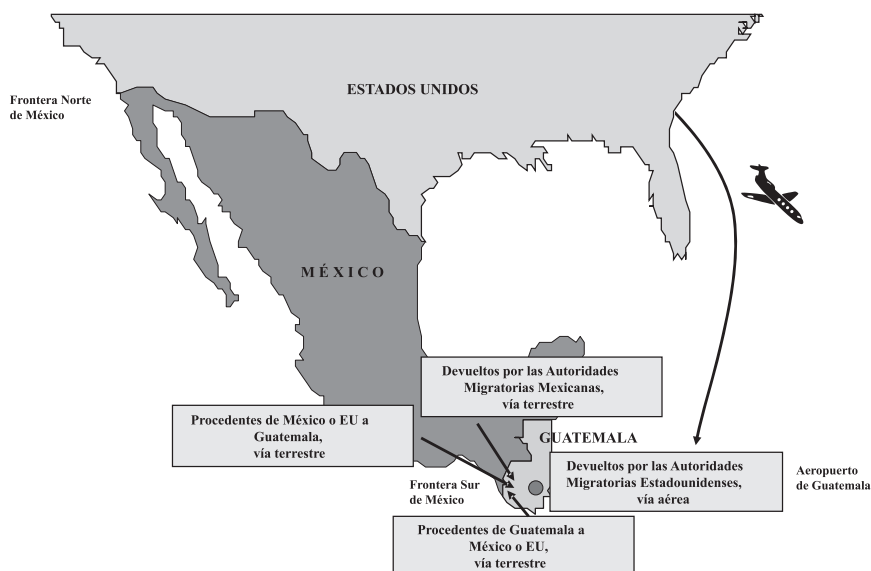
de dos años de aplicación de la encuesta, porque en su mayoría era un flujo compuesto esencialmente por guatemaltecos documentados procedentes de Estados Unidos, en cuyo viaje para llegar a ese país, no utilizaron a México como país de tránsito.

Flujos captados de los que se presentan resultados

Tomando en consideración las poblaciones objetivo excluidas, por las razones antes expuestas, la presente publicación sólo se refiere a cuatro poblaciones objetivo de los flujos migratorios captados por la EMIF GUAMEX (ver mapa 4):

1. Migrantes procedentes de Guatemala a México o Estados Unidos, vía terrestre,
2. Migrantes procedentes de México o Estados Unidos a Guatemala, vía terrestre,
3. Migrantes devueltos por las autoridades migratorias mexicanas, vía terrestre, y
4. Migrantes devueltos por las autoridades migratorias estadounidenses, vía aérea.

Mapa 4. Flujos migratorios entre Guatemala, México y Estados Unidos estudiados en la EMIF GUAMEX



Poblaciones objetivo

Para abordar sólo los flujos migratorios que capta la EMIF GUAMEX, que resultaron de interés para las instituciones participantes, se utilizaron las siguientes poblaciones objetivo:³³

Flujo procedente de Guatemala a México o Estados Unidos, vía terrestre

Población constituida por individuos de 14 años o más, no nacidos en Estados Unidos o México, no residentes en México o en la localidad donde se realiza la encuesta, procedente de Guatemala u otro país y que cruzará a México. Estos migrantes tienen por motivo de desplazamiento trabajar o buscar trabajo en México o en los Estados Unidos, o bien simplemente permanecer en alguno de esos países por un período mayor a un mes.

Acotaciones para esta población objetivo:

- Esta definición rebasa conceptualmente el flujo migratorio laboral propiamente dicho, ya que capta personas cuya estancia en México o en Estados Unidos se debe a visitas a familiares o amigos, estudios o paseo, y que declararon que permanecerán en territorio mexicano o estadounidense más de un mes. De este modo, aun cuando al momento de la entrevista no es un migrante laboral, con el paso del tiempo puede convertirse en uno de ellos al tener que desarrollar alguna actividad productiva para solventar su estancia.
- Capta residentes de las localidades fronterizas donde no se aplica la encuesta, es decir, migrantes fronterizos. Es importante resaltar la cantidad de población transfronteriza que se logró captar con esta encuesta, aproximadamente la mitad de la población declaró ir a México por un tiempo menor a 24 horas, y en su mayoría iría a trabajar o buscar trabajo. Este hallazgo implica una circularidad diaria de guatemaltecos que se dirigen a México con un motivo laboral.
- Se captó en una baja proporción a los migrantes que se dirigían a Estados Unidos y que utilizarían México como país de tránsito, tanto de guatemaltecos como de otras nacionalidades. Este fenómeno también se presentó a lo largo de la aplicación de la EMIF GUAMEX en 2004. La razón principal por la cuál estos migrantes no sobresalieron en los

³³ Para el caso de las poblaciones objetivo resultado del flujo procedentes de Guatemala a México y procedentes de México o Estados Unidos a Guatemala, se utilizó una “Cédula filtro” la cual excluye a los migrantes de los no migrantes, por medio de diversas preguntas que llevan a identificar a un migrante laboral.

resultados de la encuesta es el fenómeno de la “clandestinidad”, debido a su condición de indocumentados (véase nota de la página 27).

Flujo procedente de México o Estados Unidos a Guatemala, vía terrestre

Población constituida por individuos de 14 años o más, no nacidos en Estados Unidos o México, procedente de México o Estados Unidos, no residentes de la localidad donde se realiza la encuesta, y cuyo desplazamiento tuvo por motivo trabajar o buscar trabajo en México o Estados Unidos o haber permanecido en alguno de esos países por un período mayor a un mes. Este flujo incluye también a las personas que viven en alguno de estos dos países.

Acotaciones para esta población objetivo:

- Esta definición rebasa conceptualmente el flujo migratorio laboral propiamente dicho, ya que capta personas cuya estancia en México o en Estados Unidos se debió a visitas a familiares o amigos, estudios o paseo y que declararon haber permanecido en territorio mexicano o estadounidense más de un mes y era posible que desarrollara alguna actividad productiva para solventar su estancia.
- Debido a que es un flujo de Norte a Sur, se entrevistó a migrantes que no entraron a México desde Guatemala, sino que entraron a este país por avión o mar, desde su país de origen.
- Capta residentes de las localidades fronterizas donde no se aplica la encuesta, es decir, migrantes fronterizos. Es importante resaltar la cantidad de población transfronteriza que se logró captar, aproximadamente la mitad de la población declaró regresar de México y haber permanecido un lapso menor a 24 horas en ese país, y en su mayoría trabajaron o buscaron trabajo. Este hallazgo implica una circularidad diaria de guatemaltecos que se dirigen a Guatemala después de haber cruzado a México por un motivo laboral.
- Es importante destacar que los encuestados que proceden de Estados Unidos son escasos, tanto de guatemaltecos como de otras nacionalidades. Este fenómeno también se presentó a lo largo de la aplicación de la EMIF GUAMEX en 2004. La razón principal por la cuál estos migrantes no sobresalieron en los resultados de la encuesta es que el retorno a su país de origen, una vez habiendo entrado a Estados Unidos, generalmente es viajando directo en avión, sin tener la necesidad de recorrer nuevamente territorio mexicano para su regreso. Sin embargo, no hay que dejar de señalar que una alta proporción de

guatemaltecos que ya se encuentran en Estados Unidos, se convierten en migrantes permanentes.

Flujo de devueltos por las autoridades migratorias mexicanas, vía terrestre

Población constituida por individuos que declaran ser de origen guatemalteco, de 15 años o más y que se encontraban en territorio mexicano sin la documentación requerida. Estas personas son devueltas a Guatemala por las autoridades migratorias mexicanas en la localidad fronteriza de El Carmen.

Acotaciones para esta población objetivo:

- En su mayoría son migrantes nacidos en Guatemala, no obstante se encontraron migrantes de otras nacionalidades, tales como salvadoreños, hondureños y nicaragüenses, esto debido a que de alguna manera lograron identificarse como guatemaltecos ante las autoridades migratorias mexicanas, por lo que fueron devueltos a este país.
- Son migrantes que esencialmente se dirigían a Estados Unidos y por lo tanto pudieron haber sido retenidos en cualquier parte de territorio mexicano por las autoridades migratorias mexicanas.
- Capta a migrantes que cruzaron la frontera de Guatemala a México por cualquier punto o localidad fronteriza, no necesariamente donde se aplica la encuesta.
- Incluye a personas cuyo desplazamiento al otro lado de la frontera no se debe a motivos laborales (compradores, personas que visitan a familiares o amigos y otros). Aunque numéricamente no son importantes, el cuestionario contiene variables que permiten diferenciarlos.
- No se usa el término “deportados” debido a que en su mayoría los migrantes son devueltos a Guatemala sin que medie un juicio de deportación.
- Incluye a un grupo de migrantes que iniciaron su viaje en Estados Unidos, y que al cruzar a territorio mexicano para llegar a su país de origen fueron detenidos por las autoridades migratorias mexicanas.

Flujo de devueltos por las autoridades migratorias estadounidenses, vía aérea

Población constituida por individuos de origen guatemalteco, de 15 años o más, devueltas por las autoridades migratorias estadounidenses al aeropuerto

de Ciudad de Guatemala, que utilizaron o no a México en su trayecto a Estados Unidos.

Acotaciones para esta población objetivo:

- Incluye personas cuyo desplazamiento a Estados Unidos no se debió a motivos laborales (personas que visitan a familiares o amigos y otros). Aunque numéricamente no son importantes, el cuestionario contiene variables que permiten diferenciarlos.
- Incluye a un grupo de migrantes que no utilizaron a México como país de tránsito para llegar a Estados Unidos.
- No se usa el término “deportados” debido a que en su mayoría los migrantes son devueltos a Guatemala sin que medie un juicio de deportación.

Unidades de observación

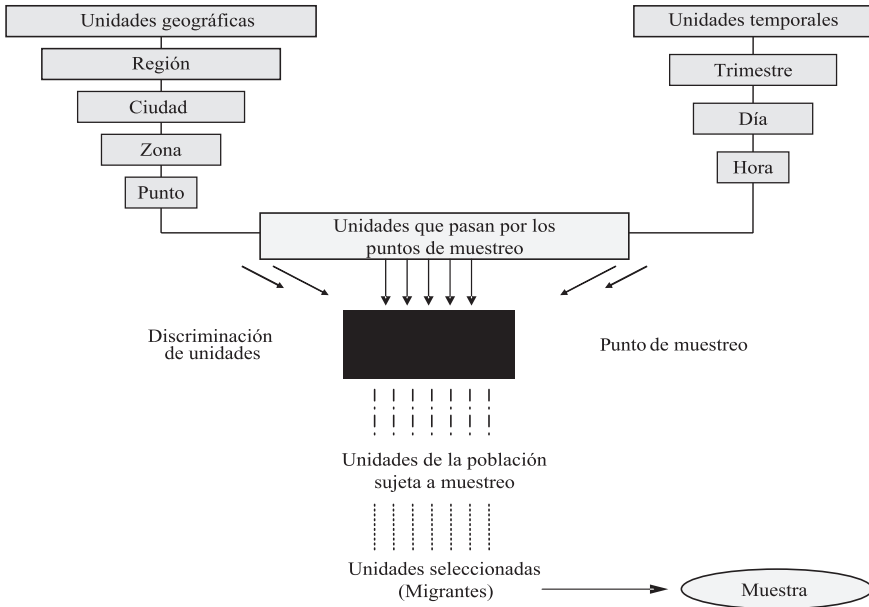
La población objetivo se selecciona del flujo total de personas que transitan por el punto de muestreo, la cual en la metodología de la EMIF GUAMEX sirve para determinar la probabilidad de seleccionar un migrante. A los integrantes del flujo total se les denomina unidades de observación, las cuales corresponden a los desplazamientos de personas que pasan por el punto de muestreo, independientemente de que pertenezcan o no a la población objetivo.

En los párrafos subsecuentes se explica el método a partir del cual se enumeran las personas que pasan por el punto de muestreo y se selecciona a la población objetivo.

Unidades de selección

Las unidades de selección del marco muestral se constituyen en dos dimensiones (geográfico-temporal) y en varias etapas. A continuación se exponen las etapas y unidades que conforman ambas dimensiones. La manera cómo estas dimensiones interactúan y son utilizadas como unidades de aproximación del desplazamiento migratorio se puede apreciar en el diagrama 1.

Diagrama 1. Marco muestral de la EMIF GUAMEX



Dentro de una región de muestreo se escoge una ciudad; y dentro de ésta una zona; y en esa zona, un punto. A su vez, para proceder a la definición de una unidad temporal, se elige una temporada o trimestre, de éste un día de la semana; y del día, una hora específica. De esa manera se capta un evento o desplazamiento (no necesariamente migratorio), estableciendo el binomio punto-hora. Capturado este desplazamiento, se determina si es o no de naturaleza migratoria. Para el caso de los flujos procedentes de México o EU a Guatemala y de Guatemala a México o EU, vía terrestre, se hace uso de la cédula filtro de cada cuestionario.

Es importante aclarar que este marco muestral es dinámico, es decir, las etapas y sus unidades, así como los pesos a ellas asignados, pueden variar a lo largo del tiempo, en virtud de modificaciones de la distribución geográfico-temporal de los flujos migratorios. Con el fin de considerar esta dinámica en el marco muestral, éste se actualiza trimestralmente, lo que garantiza una adecuada estimación de las diferentes variables.

Etapas y unidades geográficas

Regiones de muestreo. La primera partición del espacio por el que pasa el flujo migratorio se realiza al determinar regiones de muestreo. Algunos de los criterios para establecerlas son los siguientes:

- *La infraestructura de las vías de comunicación.* Las rutas que siguen los migrantes en sus desplazamientos no se aleja de la infraestructura existente, y ésta en ocasiones responde precisamente al flujo de migrantes. Por ello, las regiones de muestreo deben contener vías de comunicación.
- *Las ciudades o regiones de origen y destino de los migrantes.* Las rutas de los migrantes siguen una lógica que se establece en función del mercado laboral y de la existencia de redes sociales y familiares, tanto en las zonas de salida como en las de llegada. Por esa razón, la delimitación de regiones de muestreo deben contemplar estos aspectos.

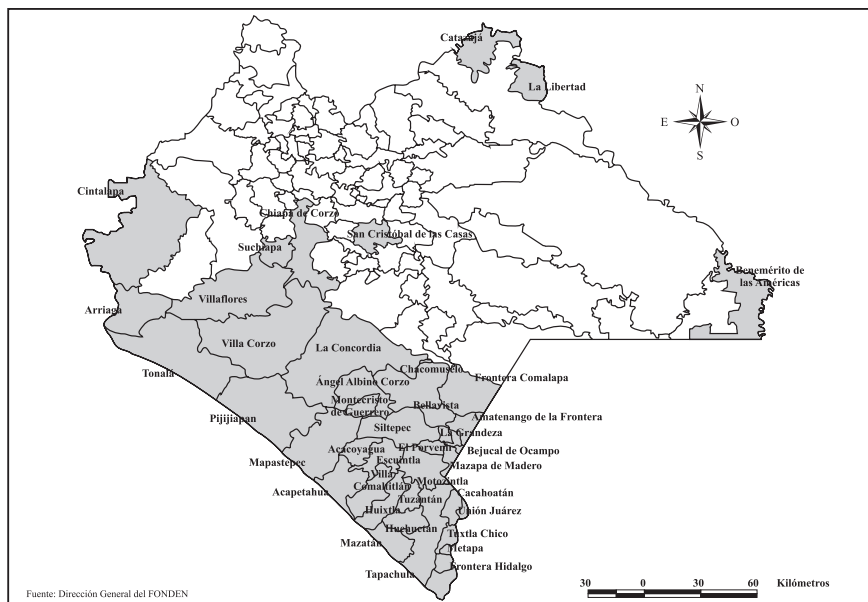
Se establecieron dos regiones de muestreo en la frontera: la región Pacífico y la región Central. Para efectos operativos, la coordinación para ambas regiones se instaló en la ciudad fronteriza de Tecún Umán, del municipio de Ayutla, Departamento de San Marcos, Guatemala. Esta coordinación se eligió así debido a la facilidad de operación con el equipo de trabajo (COLEF-ECOSUR), su ubicación, así como por su infraestructura de transporte, misma que hizo posible que el personal de campo pudiese acceder con mayor facilidad a las instalaciones del proyecto y mantener un mayor control de todo el proceso. Además, para el manejo operativo de la encuesta en el Aeropuerto La Aurora se estableció otra coordinación en la ciudad capital de Guatemala.

Ciudades de muestreo. Dentro de cada región de muestreo, se identifican las ciudades que la integran. A cada una de ellas se asignó, como medida relativa de tamaño, el porcentaje del flujo que capta de la región de muestreo.

El proyecto se realizó en las localidades fronterizas de ciudad Tecún Umán, municipio de Ayutla, y El Carmen, municipio de Malacatán, ambas pertenecientes al Departamento de San Marcos en Guatemala; así como en el aeropuerto internacional La Aurora, ubicado en la ciudad capital de ese país (Cd. Guatemala) (ver mapa 5). Los cruces por estas dos localidades fronterizas representan más del 60% de los cruces en la frontera sur de México, de acuerdo

al estudio piloto realizado para la EMIF GUAMEX y los datos resultado de la aplicación de esta encuesta durante el 2004.³⁴

Mapa 5. Localidades guatemaltecas donde se aplica la EMIF GUAMEX



Zonas de muestreo. En cada una de estas ciudades se ubican las zonas de muestreo que están constituidas por la terminal de autobuses, las paradas de las diferentes líneas de transporte urbano, las cuales a su vez son comercios, tiendas, gasolineras e iglesias; los puntos de devolución de migrantes y el aeropuerto. A estas zonas se les asignó como medida relativa de tamaño el porcentaje del flujo que capta de la ciudad correspondiente.

Puntos de muestreo. En cada una de las zonas de muestreo se establecieron, mediante trabajo etnográfico y enumeraciones específicas, puntos por donde pasan las personas que llegan a las zonas mencionadas, de forma que el paso por estos puntos se realice una sola vez por visita a la ciudad. Tal es el caso de los accesos para abordar o descender de los autobuses o transporte urbano

³⁴ Palma, Silvia Irene (coord.), *Estudio de movimientos de población en la frontera Guatemala-México*, Fase Inicial/preparatoria ... *op. cit.* De acuerdo a los resultados del flujo Devueltos por las autoridades migratorias mexicanas, el 60.4% cruzó por las localidades de Tecún Umán y El Carmen, en 2004.

o la sala de detención de migrantes en el aeropuerto (para los devueltos por las autoridades migratorias estadounidenses). A estos puntos se les asignó, como medida relativa de tamaño, el porcentaje del flujo de la zona que pasa por ellos.

Etapas y unidades temporales

Las unidades temporales se asocian con los niveles de precisión y análisis de la encuesta. La EMIF GUAMEX considera como etapas temporales el trimestre, el día de la semana e intervalos de tiempo identificados como jornadas, con duración variable de cinco a ocho horas, dependiendo de la dinámica de la zona. En algunas ocasiones, la jornada solamente dura el tiempo en el cual los pasajeros de un avión están en el aeropuerto, mientras que en otras se definen intervalos de ocho horas, durante las cuales transitan personas de manera continua.

Trimestre de muestreo. Es un criterio operativo de aplicación de la encuesta. En el cuadro 3 se presentan las fechas de aplicación de los cuestionarios por levantamiento y trimestre de muestreo.

Cuadro 3
Levantamientos de la Encuesta sobre Migración en la Frontera
Guatemala-México, por trimestre de muestreo

Levantamiento	Trimestre
Primer levantamiento: 2004	I. Del 29 de enero al 31 de marzo de 2004 *
	II. Del 1 de abril al 30 de junio de 2004
	III. Del 1 de julio al 30 de septiembre de 2004
	IV. Del 1 octubre al 31 de diciembre de 2004
Segundo levantamiento: 2005	I. Del 1 de enero al 31 de marzo de 2005
	II. Del 1 de abril al 30 de junio de 2005
	III. Del 1 de julio al 30 de septiembre de 2005
	IV. Del 1 octubre al 31 de diciembre de 2005

* Debido a que el período que abarca este trimestre es de dos meses y 2 días, hubo la necesidad de incrementar el número de jornadas para hacerlo estadísticamente representativo.

Día de muestreo. Es el horario de funcionamiento del punto de muestreo dentro del cual ocurren los desplazamientos. En algunos casos, como la terminal de autobuses, el día de muestreo es un intervalo de 24 horas, mientras que en otros, como por ejemplo el aeropuerto, el día de muestreo lo constituyen los intervalos de tiempo alrededor de las llegadas de los aviones.

Hora o jornada de muestreo. Dentro del día de muestreo se establecen como unidades inferiores los intervalos de tiempo durante los cuales suceden los desplazamientos. Como medida de tamaño de estas unidades se asignó el porcentaje del flujo del día que pasa durante dicho intervalo de tiempo.

Método de selección de la muestra

El método de selección es polietápico, de tal forma que las etapas están constituidas por las unidades geográficas y temporales, antes mencionadas. La selección de las unidades comienza por las unidades geográficas hasta llegar al punto de muestreo, y prosigue con las unidades temporales hasta llegar a la hora o jornada de muestreo. Es a partir de ese binomio punto-hora que se seleccionan los desplazamientos.

Las etapas espaciales y sus probabilidades de selección son:

- *Región de muestreo*, con probabilidad uno, dado que todas las regiones entran en la muestra.
- *Ciudad de muestreo*, con probabilidad de selección proporcional al porcentaje trimestral del flujo de migrantes que pasa por esa ciudad, con respecto a la región de muestreo en la que se encuentra.
- *Zonas de muestreo*, con probabilidad de selección proporcional al flujo de personas que pasa por esa zona de muestreo con respecto a la ciudad seleccionada.
- *Puntos de muestreo*, con probabilidad de selección proporcional al flujo de personas que pasa por el punto, con respecto a la zona de la ciudad seleccionada.

Una vez que se ha seleccionado el punto de muestreo, se procede a elegir las unidades temporales de la siguiente forma:

- *Trimestre de muestreo*, con probabilidad uno.
- *Día de muestreo*, unidad que se selecciona de manera determinista para facilitar la operación de la encuesta. Los días se eligen de tal forma que un equipo fijo de encuestadores puede atender hasta tres tipos de cuestionarios o encuestas que constituyen la EMIF GUAMEX; ello garantiza una calidad homogénea y la comparabilidad de los instrumentos. La selección se realiza de manera que en la localidad de El Carmen se aplican cuestionarios de tres tipos de cuestionarios (Norte-Sur, Sur-Norte y Devueltos por autoridades migratorias mexicanas). Este caso corresponde a una selección de los días con probabilidad uno.

En las restantes localidades se abarcan de uno a dos tipos de flujo o cuestionarios por día y se turnan de forma que, por trimestre, para cada una de las cuatro encuestas o flujos en particular, se cubra el mismo número de días lunes, martes, miércoles y demás días.

- *Horas o jornadas de muestreo*, con probabilidades de selección proporcional al flujo de personas que pasan durante el día en el punto de muestreo seleccionado. En estas unidades es necesario, para la construcción del marco muestral, realizar operativos de enumeración específicos que permitan calcular los pesos o probabilidades de selección de cada punto.

Una vez que se ha determinado el binomio punto-hora, se procede a seleccionar los desplazamientos generales y, a partir de ellos, a observar los desplazamientos migratorios.

Al inicio de la jornada de muestreo, se aplica de manera continua la cédula filtro en el punto seleccionado, la cuál distingue los desplazamientos generales de los migratorios. Una vez definido un desplazamiento como migratorio, se aplica el cuestionario correspondiente, y cuando concluye su aplicación se repite el mismo procedimiento hasta terminar la jornada.

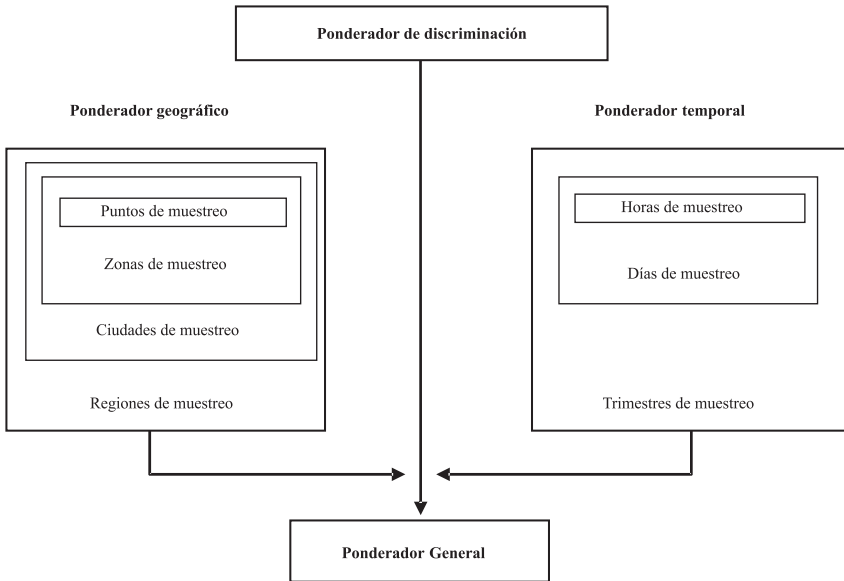
Con el propósito de calcular los factores de expansión de las últimas unidades de muestreo, un enumerador cuenta el número de personas que pasa por el punto de muestreo durante la aplicación de la cédula filtro y el cuestionario, mientras que el encuestador realiza las entrevistas.

Método de ponderación de las unidades muestrales

Se calcula un ponderador para cada unidad muestral, es decir, para cada cuestionario. El proceso de cálculo, aunque en apariencia complejo, es conceptualmente sencillo y parte del principio de ponderación de cualquier muestreo polietápico que asocia un factor de expansión con cada etapa.

En este caso, se hace ligeramente más complejo en virtud de que las etapas se refieren a dos dimensiones: un conjunto de etapas geográficas y un conjunto de etapas temporales. Así, el factor último de expansión o ponderador general es el resultado del producto de los factores de cada etapa y cada dimensión, como se observa en el diagrama 2.

Diagrama 2. Ponderador general de la EMIF GUAMEX



Ponderador de discriminación

Para un cuestionario en particular, n es el número total de personas que pasan por el punto de muestreo durante la aplicación de la cédula filtro y el cuestionario, y k es el número de renglones ocupados de la cédula. El ponderador de esta etapa viene dado por la expresión:

$$(k/n)^{-1}$$

Ponderación de las unidades geográficas

El cálculo de los ponderadores de las unidades geográficas se controla a partir de una hora de muestreo.

- *Puntos de muestreo.* Sea $A_z = \{\text{puntos de muestreo de la zona } Z\} = \{a_1, a_2, \dots, a_k\}$, de tal forma que A_z tiene definido un espacio de probabilidades de selección de dichos puntos (accesos de llegada en paradas de autobuses, aeropuertos, etc.), y representa el peso de cada punto en la zona, en términos del flujo que pasa por dicho punto. Ese peso se determina a partir de enumeraciones previas en el punto. Sea además a_i el punto de muestreo seleccionado, y en donde se denota pA_z

como la probabilidad de selección del punto a_p , el ponderador asociado con los puntos de muestreo es:

$$(pA_z)^{-1}$$

- *Zonas de muestreo.* Sea $B_C = \{\text{zonas de muestreo de la ciudad } C\} = \{b_p, b_2, \dots, b_k\}$, de tal forma que en B_C se tiene definido un espacio de probabilidad que corresponde a las probabilidades de selección de dichas zonas y representa el peso de la zona en la ciudad en términos del flujo que pasa por esa zona. El peso se determina a partir de enumeraciones previas en la zona referentes a la capacidad de absorción del flujo en la misma, en términos del número de autobuses o aviones que llegan, como de investigaciones locales que permiten la asignación de “pesos” a cada zona de la ciudad. Sea además b_i la zona seleccionada en la ciudad y qB_C la probabilidad de selección de la zona b_p , de tal forma que el ponderador asociado con las zonas de muestreo de la ciudad C es:

$$(qB_C)^{-1}$$

- *Ciudades de muestreo.* Sea $D_R = \{\text{ciudades de la región } R\} = \{d_p, d_2, \dots, d_k\}$, de tal forma que en D_R se tiene definido un espacio de probabilidad que corresponde a las probabilidades de selección de esas ciudades en el interior de la región considerada, y representa el peso de la ciudad en la región, en términos del flujo que pasa por dicha ciudad. El peso se determina a partir de investigación documental, encuestas ya realizadas e investigaciones locales que permiten la asignación de “pesos” a cada ciudad de la región de muestreo. Sea además d_i la ciudad seleccionada, de forma que su probabilidad de selección rD_R y el ponderador asociado con las ciudades de muestreo de la región R se define por:

$$(rD_R)^{-1}$$

- *Regiones de muestreo.* Sea $R_I = \{\text{las regiones de muestreo } I\} = \{R_1, R_2\}$. Las regiones se seleccionan con certeza; en consecuencia, su probabilidad es igual a $sR_I = 1$ y su ponderador es:

$$(sR_I)^{-1} = (1)^{-1} = 1$$

Por tanto, de acuerdo con estas condiciones el ponderador geográfico está dado por la expresión:

$$(pA_z * qB_C * rD_R * sR_I)^{-1}$$

que corresponde a un cuestionario aplicado en un punto de muestreo de A_z , en una zona de muestreo de B_c , en una ciudad de muestreo de D_R y en una región R_f .

Ponderación de las unidades temporales

Una vez estimado el ponderador geográfico, se procede a calcular el ponderador de las unidades temporales de selección para una hora fija de muestreo.

- *Horas o jornadas de muestreo.* Sea $E_F = \{\text{horas o jornadas del día } F\} = \{e_p, e_2, \dots, e_k\}$. Esta división del horario de funcionamiento de una zona o punto de muestreo debe establecerse localmente. El principio general es considerar el horario dentro del cual existe un flujo de personas por la zona. En este conjunto de horas de muestreo se define una distribución de probabilidad que refleje la distribución del flujo a lo largo del horario del punto o zona. Usualmente, esta distribución es conocida por los administradores de paradas de autobuses, aeropuertos y demás. Sea $tE_F = \{\text{horas seleccionadas del día, } F\}$ = la probabilidad de selección del intervalo de tiempo seleccionado en el día. En estas condiciones, el ponderador de las horas de muestreo se define por:

$$(tE_F)^{-1}$$

- *Días de muestreo.* Se ilustra el procedimiento para un día de la semana determinado. Dicho cálculo es igual para los otros días. Sea $G_T = \{\text{lunes del trimestre } T\} = \{g_p, g_2, \dots, g_k\}$, de tal forma que en cada trimestre se tendrá el conjunto $uG_T = \{\text{lunes seleccionados del trimestre } T\}$. En estas condiciones, el factor de expansión de los lunes del trimestre T es el inverso de la expresión de cardinalidad uG_T , que corresponde al peso de los lunes en la muestra, es decir:

$$(uG_T)^{-1}$$

- *Trimestres de muestreo.* Sea $T_J = \{\text{los trimestres de muestreo } J\} = \{T_1, T_2, T_3, T_4\}$. Los trimestres se seleccionan con certeza; en consecuencia, su probabilidad es igual a uno y su ponderador es:

$$(vT_J)^{-1} = (1)^{-1} = 1$$

Por tanto, en estas condiciones el ponderador asociado con las unidades temporales se define por:

$$(tE_F * uG_T * vT_J)^{-1}$$

Ponderador general

Es el resultado de multiplicar el ponderador de discriminación por los ponderadores geográfico y temporal. Se define por:

$$((k/n) * pA_z * qB_c * rD_R * sR_I * tE_F * uG_T * vT_J)^{-1}$$

Tamaño de la muestra

La encuesta fue diseñada para realizar el análisis de la información según periodos de tres meses; es decir, las diferentes poblaciones sujetas a muestreo se pueden desagregar de acuerdo con esta dimensión de observación. El número de cuestionarios o tamaños de muestra recabados por trimestre se presenta en el cuadro 4.

Por otro lado, la metodología empleada incluye un proceso de discriminación de unidades en flujo que distingue a los migrantes de los que seguramente no lo son (residentes en la ciudad de la entrevista, sujetos nacidos en México o Estados Unidos, turistas, etc.). Este proceso de discriminación se realiza mediante un cuestionario (cédula filtro) que se aplica a cualquier persona que pasa por el punto-hora del levantamiento. En estas condiciones es posible considerar varios “tamaños de muestra”. La información que se presenta en este apartado se refiere a quienes resultaron migrantes según la definición funcional expuesta en la sección de los flujos migratorios.

Cuadro 4
Flujo migratorio muestral por trimestre del levantamiento de la EMIF GUAMEX, según procedencia, 2005

Trimestre del levantamiento	Procedencia			
	Total	Flujo Sur-Norte	Flujo Norte-Sur	Flujo Devueltos
Total	16,881	3,634	5,732	7,515
Primero 1° enero - 31 marzo	3,706	1,063	1,089	1,554
Segundo 1° abril - 30 junio	3,935	1,059	1,225	1,651
Tercero 1° julio - 30 septiembre	5,094	870	1,676	2,548
Cuarto 1° octubre - 31 diciembre	4,146	642	1,742	1,762

En las cifras presentadas, se puede observar que el tamaño de muestra alcanzado es suficiente para cubrir los objetivos de análisis de todo el periodo.

Repercusiones del “huracán Stan” en las ciudades de muestreo

La presencia del huracán Stan en la frontera entre México y Guatemala provocó la suspensión de la aplicación de la EMIF GUAMEX del 4 al 25 de octubre del 2005.

En el caso de Tecún Umán las severas inundaciones dañaron el puente internacional Suchiate I, por donde transitan las personas que se movilizan entre Guatemala y México con el pase local. Este puente al concluir el año 2005 no había sido habilitado nuevamente para el tránsito de vehículos y mercancías, sin embargo el cruce de personas se normalizó.

En el caso de aquéllos que cruzan el río con la ayuda de “cámaras”, las inundaciones bloquearon temporalmente éste tipo de cruces, pero una vez que el nivel del agua del río descendió fue reestablecido para el libre flujo de personas.

La localidad de El Carmen, por su localización varios metros por arriba del nivel del río, no sufrió mayores daños en infraestructura. Sin embargo, el problema se concentró en las vías de acceso desde la capital de Guatemala y otras vías secundarias regionales que fueron bloqueadas por el derribamiento de dos puentes importantes, Cabús I y III, ubicados entre las localidades de Tecún Umán y El Carmen. Estos puentes colapsados también bloquearon la ruta de traslado entre estas dos localidades.

El derribamiento o daño de varios puentes que conectaban las localidades de Tecún Umán y El Carmen en Guatemala, así como las localidades guatemaltecas con las mexicanas modificó significativamente la dinámica del transporte y con ello el flujo de personas.

Entre el 4 y 24 de octubre del 2005 fueron suspendidas 85 jornadas de aplicación de la EMIF GUAMEX (ver cuadro 5).

Cuadro 5
Jornadas suspendidas de aplicación de la EMIF GUAMEX 2005
por daños del “huracán Stan” y problemas técnicos según localidad,
zona de observación y tipo de flujo

Localidad	Zona de observación	Tipo de flujo	Jornadas suspendidas
Tecún Umán	Hotel Allan	Sur-Norte	21
	Pequeño David	Norte-Sur	2
	Tienda Lester 1	Norte-Sur	14
El Carmen	Comercial Mary	Sur-Norte	6
	Caseta Pepsi-taxis	Norte-Sur	2
	Tienda Iris	Norte-Sur	10
	Devueltos	Norte-Sur	30
Total			85

Fuente: Datos del reporte de aplicación de la EMIF GUAMEX emitido por EL COLEF, trimestre octubre-diciembre de 2005.

La dinámica de acceso a las localidades fronterizas de Guatemala quedó reestablecida el 24 de octubre y el trabajo de campo de la EMIF GUAMEX se reinició dos días después de constatar la normalización del transporte hacia las localidades fronterizas guatemaltecas.

Así, a partir del 26 de octubre los coordinadores regionales de la encuesta comprobaron si habían ocurrido modificaciones en los accesos a las zonas de observación en Tecún Umán y El Carmen. El resultado sólo fue la reubicación de los puntos de encuesta denominados “Terminal Parrillas” y “Pullman” debido a los destrozos sufridos por el Stan.

Finalmente, es importante señalar que debido al impacto socioeconómico de este fenómeno climático y a la devastación que dejó a su paso, las instituciones participantes en la aplicación de la EMIF GUAMEX consideraron pertinente aplicar como parte del Flujo Procedentes de Guatemala a México un módulo de preguntas que dieran cuenta de los efectos laborales y sociales que sufrió la población migrante debido a la presencia del huracán. Dicho proyecto alternativo denominado “Módulo para medir los efectos del huracán Stan, en el flujo migratorio sur-norte: procedentes de Guatemala hacia México”, comenzó a aplicarse el 27 de octubre de 2005 y continuó hasta el primer semestre del 2006, con el objetivo de medir el impacto de los efectos del Stan en el flujo migratorio de Guatemala a México. Los resultados de dicho módulo se presentarán en la publicación de resultados de la EMIF GUAMEX 2006.

Operativo de campo

El operativo de campo constó de las etapas que a continuación se detallan:³⁵

Selección de las zonas y puntos de muestreo. Una vez seleccionada la región, ciudad, zona y punto de muestreo, mencionado con anterioridad, se continúa con la aplicación de los cuestionarios. En el cuadro 6 se presenta la distribución de las 27 zonas donde se estableció el operativo según Coordinación Regional, localidad y tipo de flujo:

Levantamiento de cuestionarios. Se conformaron parejas enumerador-encuestador con la finalidad de llevar a cabo la doble tarea de realizar el conteo de desplazamientos y efectuar las entrevistas mediante la aplicación de cuestionarios, para los flujos Procedentes de Guatemala a México o Estados Unidos y Procedentes de México o Estados Unidos a Guatemala, ambos vía terrestre. Debido a que las personas devueltas por las autoridades migratorias mexicanas y estadounidenses son regresadas mayoritariamente en grupo, no se usa filtro de discriminación y se aplica el mayor número posible de cuestionarios, ya que éstas se dispersan rápidamente. En este caso, el “enumerador” desaparece, y solo hay encuestadores.

Cuadro 6
Región, localidad, zona y tipo de flujo
para los cuestionarios aplicados por la EMIF GUAMEX durante 2005

Coordinación Regional	Localidad	Zona de observación	Tipo de flujo	
Tecún Umán	Tecún Umán	Hotel Allan	Sur-Norte	
		Terminal Parrillas	Sur-Norte y Norte-Sur	
		Terminal Pullman	Sur-Norte y Norte-Sur	
		El Pequeño David	Norte-Sur	
		Tienda Lester 1	Norte-Sur	
	El Carmen	El Carmen	Carnitas Guadalupana	Sur-Norte
			Comercial Mary	Sur-Norte
			Comedor Mary	Sur-Norte y Norte-Sur
			Caseta Pepsi-taxis	Norte-Sur
			Tienda Iris	Norte-Sur
			Oficina Migración:	Norte-Sur
			Devueltos	

continúa...

³⁵ En las instituciones participantes de la EMIF GUAMEX se encuentran los informes del trabajo de campo de la encuesta trimestre a trimestre durante el 2005, en cuyos documentos se hace un desglose exhaustivo del operativo de campo.

Cuadro 6
Región, localidad, zona y tipo de flujo
para los cuestionarios aplicados por la EMIF GUAMEX durante 2005
 (continuación)

Coordinación Regional	Localidad	Zona de observación	Tipo de flujo
Ciudad Guatemala	Aeropuerto de Ciudad Guatemala	Maletas	Norte-Sur
		Sala de espera	Sur-Norte
		Oficina de Migración:	Norte-Sur
		Deportados	

Nota: La aplicación de cuestionarios en los puntos de muestreo dependió de su selección en el trimestre correspondiente.

El método de selección de los migrantes encuestados se presenta en los diagramas 3, 4 y 5 de acuerdo a la procedencia del flujo.

Supervisión del trabajo de campo. Abarcó diferentes actividades, entre ellas las siguientes:

- Verificar la presencia del equipo de trabajo en la fecha, zona, punto, turno y flujo de acuerdo con el programa de selección de muestra.
- Verificar la aplicación de la metodología de selección y enumeración conforme a la dinámica de la zona, punto y flujo.
- Verificar la jornada de trabajo y en su caso, tomar decisiones sobre la necesidad de ampliar las jornadas de trabajo en virtud de demoras de autobuses, transporte público o aviones.
- Apoyar la solución de problemas surgidos en campo con autoridades o con cualquier tipo de persona.
- Tomar decisiones necesarias en campo, como por ejemplo, la modificación de los puntos de muestreo para responder a la apertura, sin previo aviso, de nuevos puntos de paso, entre otras.

Diagrama 3. Procedimiento para la aplicación de cuestionario a los migrantes procedentes de sur a norte y de norte a sur, vía terrestre

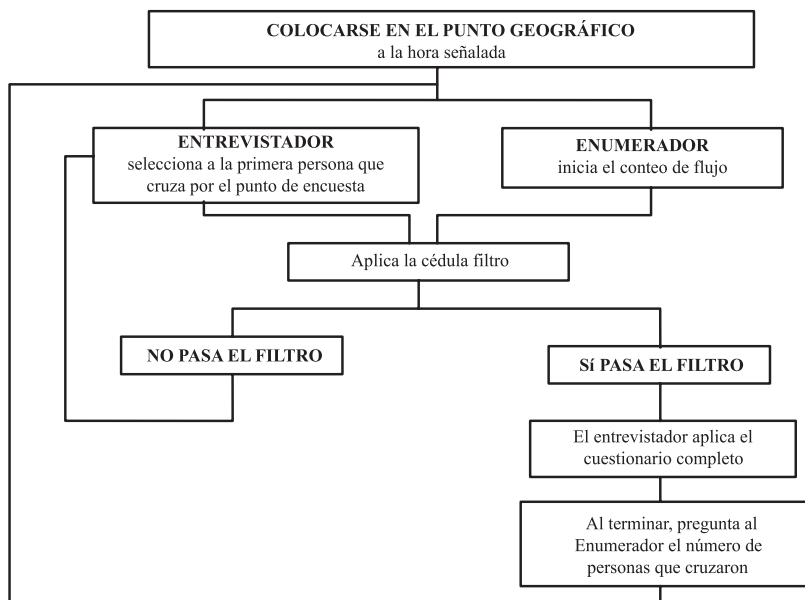


Diagrama 4. Procedimiento para la aplicación de cuestionario a los migrantes devueltos por las autoridades migratorias mexicanas, vía terrestre

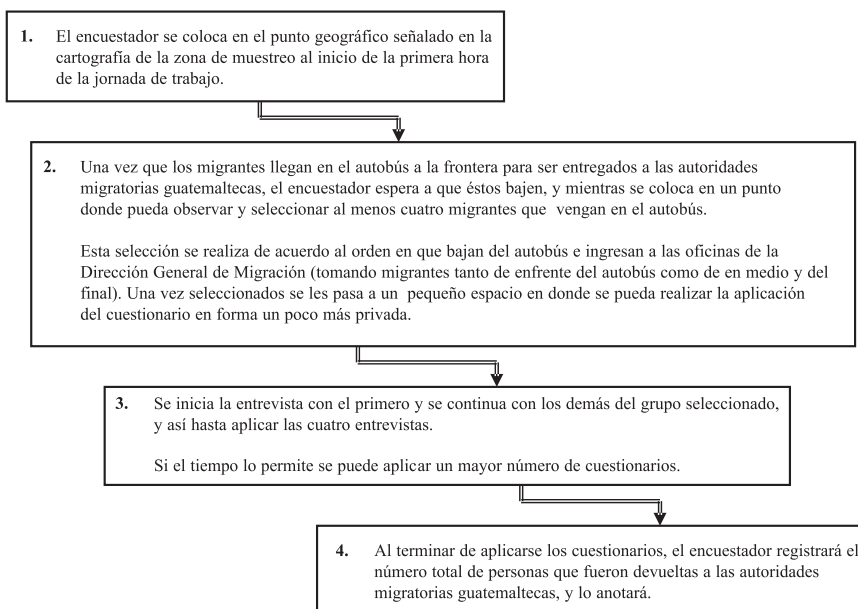
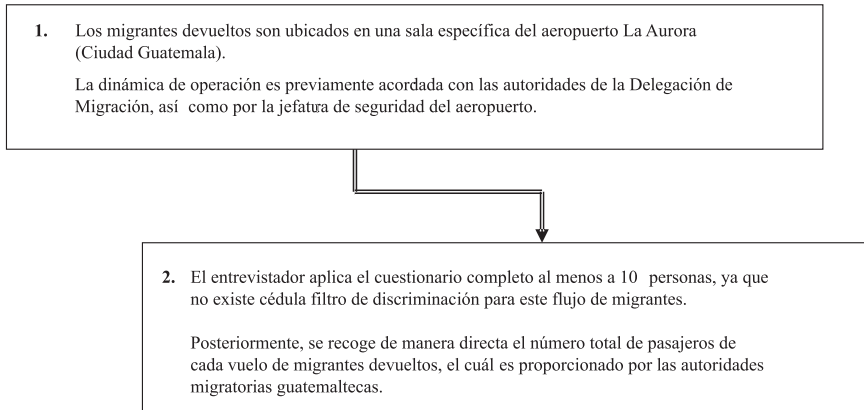


Diagrama 5. Procedimiento para la aplicación de cuestionario a los migrantes devueltos por las autoridades migratorias estadounidenses, vía aeropuerto



Proceso de codificación y crítica de la información. La primera revisión corresponde a los encuestadores-enumeradores junto con el supervisor de localidad en las oficinas guatemaltecas. Al concentrar en la ciudad de Tecún Umán todos los cuestionarios aplicados, la revisora general realizó una segunda revisión, después los cuestionarios pasaron a una tercera revisión aleatoria por los coordinadores operativos regionales y finalmente se enviaron al centro de captura ubicado en la ciudad de Tijuana B.C., para una cuarta revisión por parte del equipo responsable del proyecto de EL COLEF, mediante el procesamiento electrónico de la base de datos.

Asimismo, la información se capturó en medios magnéticos por un programa que valida: a) los rangos de las respuestas; b) la lógica de las mismas al utilizar otras preguntas del cuestionario; y c) la secuencia de las respuestas a partir de preguntas anteriores.

V. ACERCA DE LOS RESULTADOS PRESENTADOS

Con el fin de facilitar la comprensión de la forma como están integrados los tabulados en la presente publicación, a continuación se presentan las poblaciones seleccionadas como representativas para cada uno de los flujos de la EMIF GUAMEX.

El cuadro 7 presenta un resumen del total de personas que pasaron por los puntos de aplicación de la encuesta (número de desplazamientos), el total de aquellos que resultaron migrantes –por medio de la cédula filtro para el caso de los flujos procedentes de Guatemala a México o de México a Guatemala, vía terrestre-, la población presentada en los tabulados de resultados; así como el desglose de algunas características de estos migrantes que permiten diferenciar la importancia de cada flujo.

Para abordar las cuatro modalidades migratorias a estudiar por la EMIF GUAMEX, se definirán en cada apartado las poblaciones objetivo que se incluyen en los tabulados de resultados:

- a. Migrantes guatemaltecos procedentes de Guatemala con destino a México, vía terrestre;
- b. Migrantes guatemaltecos procedentes de México con destino a Guatemala, vía terrestre;
- c. Migrantes guatemaltecos devueltos por las autoridades migratorias mexicanas, vía terrestre; y
- d. Migrantes guatemaltecos devueltos por las autoridades migratorias estadounidenses, vía aérea.

Para la definición de cada población objetivo, en los siguientes apartados se presenta el diagrama de flujo de cada modalidad migratoria. Dichos diagramas cumplen la función de ir discriminando a la población que queda fuera del grupo más representativo. Los cuadros no sombreados se refiere a la población que deja de ser población objetivo, debido a su baja representatividad estadística respecto al total de la población migrante captada por el flujo: los menores de 15 años, los no nacidos en Guatemala, y aquellos que no utilizaron a México en su trayecto migratorio, sea como país de tránsito o de destino (diagramas 6, 7, 8 y 9).

En contraparte, las cifras que aparecen en los cuadros sombreados en cada diagrama atañen a los totales descritos en los tabulados de la publicación. Es importante mencionar que los valores de cada población o subpoblación

Cuadro 7
Cuadro resumen de los flujos estudiados por la Encuesta sobre Migración en la Frontera Guatemala - México, 2005
 según tipo de desplazamiento migratorio, 2005

	PROCEDENTES DE GUATEMALA		PRODECENTES DE MÉXICO/ESTADOS UNIDOS		DEVUELTOS POR LAS AUTORIDADES MIGRATORIAS MEXICANAS		DEVUELTOS POR LAS AUTORIDADES MIGRATORIAS ESTADOUNIDENSES	
	<i>via terrestre</i>		<i>via terrestre</i>		<i>via terrestre</i>		<i>via aérea</i>	
	Absolutos	Relativos	Absolutos	Relativos	Absolutos	Relativos	Absolutos	Relativos
TOTAL DE DESPLAZAMIENTOS	2,268,174		2,775,357		65,881		6,426	
No migratorios	1,890,623		2,499,804					
Migratorios	377,551	100.0	275,553	100.0	65,881	100.0	6,426	100.0
Desplazamientos no considerados	1,430	0.4	14,488	5.3	719	1.1	85	1.3
Menores de 15 años	487	0.1	259	0.1	0	0.0	15	0.2
No nacidos en Guatemala	943	0.2	2,335	0.8	713	1.1	0	0.0
No entraron a México	0	0.0	11,894	4.3	6	0.0	70	1.1
Desplazamientos considerados	376,121	99.6	261,066	94.7	65,162	98.9	6,341	98.7
TOTAL DE DESPLAZAMIENTOS MIGRATORIOS CONSIDERADOS (Guatemaltecos de 15 años y más, que entraron a México)	376,121	100.0	261,066	100.0	65,162	100.0	6,341	100.0
A o D E S D E M É X I C O	375,088	99.7	261,066	100.0	10,301	15.8		
División según motivo de cruce								
Laboral	370,254	98.4	258,674	99.1	6,836	10.5		
No laboral	3,813	1.0	1,029	0.4	3,465	5.3		
No especificado	1,021	0.3	1,363	0.5	0	0.0		

continúa...

Cuadro 7
Cuadro resumen de los flujos estudiados por la Encuesta sobre Migración en la Frontera Guatemala - México,
según tipo de desplazamiento migratorio, 2005
 (continuación)

	PROCEDENTES DE GUATEMALA			PRODECENTES DE MÉXICO/ ESTADOS UNIDOS			DEVUELTOS POR LAS AUTORIDADES MIGRATORIAS MEXICANAS			DEVUELTOS POR LAS AUTORIDADES MIGRATORIAS ESTADOUNIDENSES		
	<i>vía terrestre</i>			<i>vía terrestre</i>			<i>vía terrestre</i>			<i>vía aérea</i>		
	Absolutos	Casos	Relativos	Absolutos	Casos	Relativos	Absolutos	Casos	Relativos	Absolutos	Casos	Relativos
División según tiempo de estancia												
Hasta 24 horas	196,626	1,648	52.3	131,121	968	50.2						
Más de 1 día	172,912	1,571	46.0	125,127	892	47.9						
No especificado	5,550	47	1.5	4,818	29	1.8						
A O DESDE UNIDOS	1,033	12	0.3	0	0	0.0	54,861	5,328	84.2	6,341	1,059	100.0
División según motivo de cruce												
Laboral							54,151	5,248	83.1	6,117	1,025	96.5
No laboral							710	80	1.1	220	33	3.5
No especificado							0	0	0.0	4	1	0.1

Fuente: Estimaciones del INM con base en EL COLEF, INMI, CONAPO, STyPS y SRE, Encuesta sobre Migración en la Frontera Guatemala-México, 2005.

que se presentan en los tabulados, pueden o no coincidir con el total de los diagramas debido al redondeo de los valores.

Los tabulados que se presentan en cada flujo migratorio muestran las características sociodemográficas y laborales del migrante y la experiencia laboral en su lugar de residencia, así como en el destino o procedencia. También se encuentran los motivos para migrar a México y las características del cruce; así como las características de la última experiencia laboral en el país de destino o procedencia (México o Estados Unidos), y finalmente, para el caso de los migrantes devueltos a Guatemala, además se encuentran las características del proceso de devolución.

A efecto de facilitar el uso de la información presentada en los tabulados de los diferentes flujos, se hacen las siguientes acotaciones:

- En todos los tabulados el total de la población se refiere a guatemaltecos residentes y no residentes en Guatemala. Los cuadros referidos a características del lugar de residencia aplican sólo para los guatemaltecos que declararon residir en Guatemala.
- En el número de casos denominados como “no especificados” en cada tabulado, se incluyen las respuestas “no específicas” como tal, y las “no respuestas” debidas a cuestionarios incompletos. Producto de que la encuesta se aplica en puntos de muestreo donde las personas permanecen en constante movimiento o muy poco tiempo, parte de los encuestados no logran responder el cuestionario y éstos quedan incompletos -especialmente en el caso del flujo procedentes de México o Estados Unidos a Guatemala, vía terrestre.

Es pertinente señalar que para conformar la publicación del levantamiento EMIF GUAMEX 2005 se utilizaron los resultados de los cuatro trimestres de ese año, realizado entre el 1° de enero y el 31 de diciembre. Sin embargo, es importante anotar que los flujos migratorios laborales procedentes de Guatemala a México y de México a Guatemala, ambos vía terrestre, presentan una disminución en el último trimestre del año debido al impacto del “huracán Stan” en octubre de 2005 (ver cuadro 8).

Cuadro 8
Flujos migratorios laborales de guatemaltecos entre Guatemala y México en 2005,
según trimestre de levantamiento

Trimestre del levantamiento	Flujo procedentes de Guatemala a México, vía terrestre		Flujo procedentes de México a Guatemala, vía terrestre	
	Número de desplazamientos	%	Número de desplazamientos	%
	Total	375,088	100.0	261,066
Enero-Marzo	102,925	27.4	57,552	22.0
Abril-Junio	107,143	28.6	78,880	30.2
Julio-Septiembre	100,758	26.9	78,708	30.1
Octubre-Diciembre	64,262	17.1	45,925	17.6

Fuente: EMIF GUAMEX 2005, Flujos procedentes de Guatemala a México y procedentes de México a Guatemala, ambos vía terrestre.

A efecto de facilitar el uso de los tabulados, se alerta al usuario cuando la ponderación correspondiente se deriva de un número insuficiente de observaciones o casos. Los intervalos que se utilizan son los siguientes: las cifras con un asterisco (*) corresponden a datos expandidos con una muestra entre 10 y 29 observaciones; con dos asteriscos (**) datos de muestras menores a 10 observaciones; y las cifras que no están marcadas se refieren a datos expandidos con 30 observaciones o más.

Para el caso de los cuestionarios Procedentes de México a Guatemala y Procedentes de Guatemala a México, vía terrestre, ambos se subdividen por el tiempo que el migrante permaneció o permanecerá en México. El despliegue de los tabulados es el siguiente:

Los primeros tabulados dan cuenta de las características sociodemográficas y del lugar de residencia permanente de los migrantes. Entre ellas se encuentran, la estructura por edad y sexo, los años de estudio, la posición en el hogar respecto al jefe del hogar, la condición de habla de alguna lengua indígena, departamento y tipo de localidad de residencia en Guatemala.

Posteriormente, se presentan las características laborales de los migrantes en Guatemala, para aquellos que aplica. Entre las variables más destacadas se encuentran: la condición de haber trabajado durante los 30 días anteriores al inicio del viaje a México, el oficio o profesión desempeñado, sector de actividad e ingresos recibidos; todo ello con el fin de identificar los factores de arraigo con sus lugares de origen.

En un tercer bloque de tabulados se presentan las características del cruce a México, dentro de las cuales se captan: motivo de cruce, ciudad guatemalteca de cruce, medio de transporte, condición de documentos para cruzar a México, uso de pollero y condición de compañía; así como el tiempo y lugar de permanencia en México, experiencia migratoria previa a este país y sector de la economía donde piensa incorporarse –éste último sólo para el caso de los procedentes de Guatemala.

Finalmente se destacan las variables relacionadas con la última experiencia laboral en México; para el caso de los procedentes de Guatemala se hace referencia a la experiencia laboral más reciente; y para el caso de los procedentes de México, se presenta el viaje del cuál está regresando. Los tabulados contienen la siguiente información: lugar donde trabajó, oficio o profesión desempeñado, sector de actividad, puesto o posición en el trabajo, ingreso percibido, condición de firma de contrato y de envío de remesas; además de la causa principal de retorno a su país de origen.

Para el caso de la caracterización de los migrantes devueltos por las autoridades migratorias mexicanas y estadounidenses, la información disponible contempla los mismas variables sociodemográficas y del lugar de residencia que en el caso de los procedentes de México y de Guatemala, sólo que a éstos se les añade variables como: el medio de transporte utilizado para llegar a la frontera norte de México –para el caso de los que se dirigían o estuvieron en Estados Unidos-, servicios empleados durante su estancia en la frontera norte de México, el monto gastado en el viaje, documentos para cruzar a Estados Unidos, ciudad mexicana de cruce a Estados Unidos, razón de cruce, Estado en el permaneció el mayor tiempo en Estados Unidos y condición laboral en ese país, entre otros.

Aunado a esto se incluyen tabulados referentes al proceso de devolución con variables como: número de veces que ha sido detenido por las autoridades migratorias mexicanas, lugar donde fue detenido, tiempo que permaneció en México o Estados Unidos hasta ser detenido, y la condición de reintento de cruce a estos países por la misma razón que en ese viaje. La información se presenta de manera independiente para evitar que sea sumada al flujo procedente del norte (Procedentes de México o Estados Unidos a Guatemala, vía terrestre).³⁶

³⁶ Es importante enfatizar que para obtener el estimado total de migrantes guatemaltecos con una misma dirección (Norte a Sur), no debe sumarse el número de migrantes devueltos por vía terrestre con el número de devueltos vía aérea, puesto que son flujos distintos y no complementarios.

Es necesario señalar que en el disco compacto que acompaña a esta publicación se encuentran tabulados complementarios de cada una de las cuatro poblaciones objetivo incluidas en el texto de la publicación, que dan cuenta con mayor detalle de las características sociodemográficas, del lugar de residencia, las características del cruce a México, la experiencia laboral en el lugar de destino o de procedencia, así como las características del proceso de devolución (para aquellos que aplica).

A partir de los datos generados en 2005 por la EMIF GUAMEX, ha sido posible la realización de una serie histórica que abarca 2004 y 2005 la cuál presenta algunos de los indicadores más representativos de cada una de las cuatro poblaciones captadas por la encuesta. Entre las variables se encuentran: sexo, edad, escolaridad, departamento guatemalteco de residencia, condición laboral en Guatemala, motivo de cruce a México, ciudad guatemalteca de cruce, condición laboral en México o Estados Unidos, así como el oficio o profesión y el sector en el que trabajaron, experiencia migratoria previa a México y a Estados Unidos; y para los flujos de los migrantes devueltos a Guatemala se agregan indicadores como el tiempo que permaneció en México o en Estados Unidos hasta ser detenido, lugar donde fue detenido y reintento de cruce a México para permanecer en éste país o para ir a Estados Unidos, entre otros indicadores.

Es importante señalar que para los datos presentados en la serie histórica fueron utilizadas las mismas poblaciones objetivo que han sido utilizadas en la presentación de resultados 2004 y 2005 de cada flujo. Sin embargo, la base de datos del flujo de migrantes guatemaltecos devueltos por las autoridades migratorias mexicanas de 2004, fue corregida y sustituida durante 2005, debido a que se dispuso de información más precisa sobre la distribución por sexo de éste flujo migratorio, lo que obligó a modificar los ponderadores de la muestra y por consiguiente las poblaciones se vieron afectadas.

VI. MIGRANTES PROCEDENTES DE GUATEMALA A MÉXICO, VÍA TERRESTRE

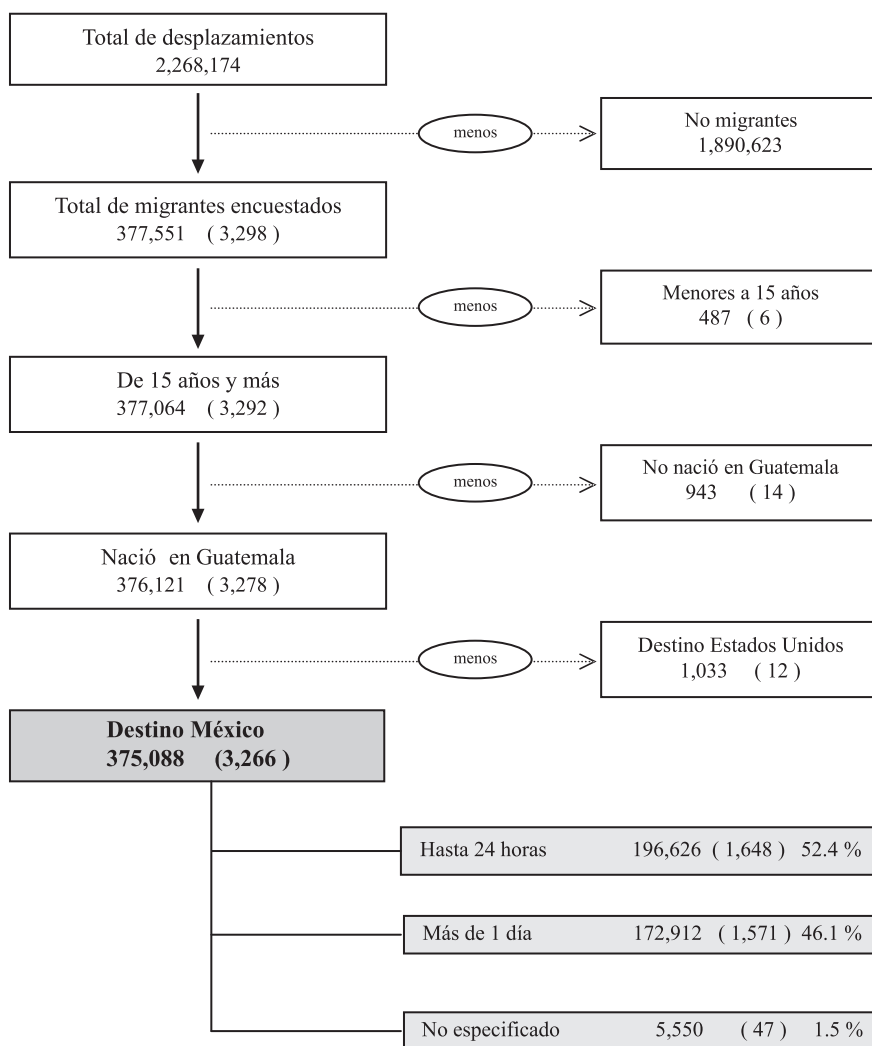
Definición, tipología y diagrama de la población objetivo incluida en los tabulados

Población constituida por individuos de 15 años o más, nacida en Guatemala, que tiene como destino México, y cuyo motivo de desplazamiento es trabajar o buscar trabajo en este país, o bien, permanecer allí por un período mayor a un mes (ver diagrama 6). Se excluyeron aquéllos que declararon tener la intención de viajar por todo México para ir a Estados Unidos.

Este flujo de migrantes se divide en dos grupos: 1) los que permanecerán en México hasta por un lapso de 24 horas, es decir, aquéllos que entrarán y saldrán del país el mismo día; y 2) aquéllos que permanecerán en México más de un día, es decir, días, semanas o meses. Dicha diferenciación se debe a que ambos grupos presentan características diferenciales, tanto sociodemográficas como laborales.

El primer subgrupo se refiere a una población transfronteriza que cruza diario a México principalmente a trabajar o buscar trabajo y vive en la zona fronteriza guatemalteca. El segundo subgrupo por su parte, son migrantes que cruzarán a México por lapsos de entre una semana y meses, dependiendo de la actividad laboral en la que se inserten; y corresponde a una población de trabajadores temporales estable en nuestro país, pero sin la idea de establecerse en él.

Diagrama 6. Migrantes procedentes de Guatemala a México, vía terrestre, EMIF GUAMEX, 2005



Nota: Los datos presentados entre paréntesis corresponde al número de observaciones o casos.

Migrantes guatemaltecos procedentes de Guatemala a México, vía terrestre, por tiempo que permanecerá en México y:

1. Grupos de edad, según sexo	77
2. Nivel de instrucción, según sexo	78
3. Sexo, según situación conyugal	79
4. Relación de parentesco en el hogar, según sexo	80
5. Tipo de localidad guatemalteca de residencia, según condición de habla de lengua indígena	81
6. Departamento guatemalteco de residencia, según localidad guatemalteca donde fue entrevistado	82
7. Grupos de edad, según experiencia laboral en Guatemala	84
8. Nivel de instrucción, según experiencia laboral en Guatemala	86
9. Motivo de cruce a México	88
10. Condición de documentos para cruzar a México, según motivo de cruce	89
11. Condición de documentos para cruzar a México, según departamento guatemalteco de residencia	90
12. Sector de la economía al que se dirige a trabajar, según sexo	91
13. Lugar al que se dirige, según ciudad guatemalteca de cruce	92
14. Medio de cruce, según uso de pollero	94
15. Motivo de cruce, según experiencia migratoria previa a México	95
16. Grupos de edad, según experiencia laboral en el último viaje a México	96
17. Sexo, según oficio o profesión desempeñado en la última experiencia laboral en México	97
18. Trimestre en el que fue entrevistado, según sector de actividad en la última experiencia laboral en México	98
19. Ingreso recibido por día en la última experiencia laboral en México, según sector de actividad	99
20. Sexo, según ingreso recibido por día en la última experiencia laboral en México	101
21. Puesto o posición en el trabajo realizado en la última experiencia laboral en México, según sexo	102
22. Nivel de instrucción, según puesto o posición en el trabajo realizado en la última experiencia laboral en México	103
23. Causa principal de retorno a Guatemala de los que trabajaron en México, según sexo	105

1. Migrantes guatemaltecos procedentes de Guatemala a México, vía terrestre, por tiempo que permanecerá en México y grupos de edad, según sexo, 2005

Tiempo que permanecerá en México y grupos de edad	Total	Sexo	
		Hombres	Mujeres
Total	375,088	286,672	88,416
Grupos de edad			
15 a 19 años	49,459	42,529	6,930
20 a 29 años	148,796	115,789	33,007
30 a 39 años	100,997	69,018	31,979
40 a 49 años	52,858	38,372	14,486
50 a 59 años	16,287	14,639	1,648 *
60 años y más	6,691	6,325	366 **
Hasta 24 horas	196,626	128,716	67,910
Grupos de edad			
15 a 19 años	11,995	9,631	2,364 *
20 a 29 años	77,485	54,804	22,681
30 a 39 años	68,750	39,844	28,906
40 a 49 años	29,664	17,587	12,077
50 a 59 años	5,838	4,322	1,516 **
60 años y más	2,894 *	2,528 *	366 **
Más de 1 día	172,912	154,669	18,243
Grupos de edad			
15 a 19 años	37,235	32,798	4,437
20 a 29 años	68,369	59,185	9,184
30 a 39 años	30,814	27,928	2,886 *
40 a 49 años	22,332	20,729	1,603 *
50 a 59 años	10,450	10,317	133 **
60 años y más	3,712	3,712	--
No especificado	5,550	3,287 *	2,263 *

-- Sin registro.

* Datos expandidos de muestras entre 10 y 29 observaciones o casos.

** Datos expandidos de muestras menores a 10 observaciones o casos.

Fuente: EMIF GUAMEX 2005; COLEF, INM, CONAPO, STPS y SRE.

**2. Migrantes guatemaltecos procedentes de Guatemala a México, vía terrestre,
por tiempo que permanecerá en México y nivel de instrucción,
según sexo, 2005**

Tiempo que permanecerá en México y nivel de instrucción	Total	Sexo	
		Hombres	Mujeres
Total	375,088	286,672	88,416
Nivel de instrucción			
Sin instrucción	75,734	58,005	17,729
Primaria incompleta	157,966	121,470	36,496
Primaria completa	99,579	77,501	22,078
Secundaria incompleta	19,979	12,434	7,545
Secundaria completa	15,640	12,295	3,345 *
Más de secundaria completa	6,190	4,967	1,223 **
Hasta 24 horas	196,626	128,716	67,910
Nivel de instrucción			
Sin instrucción	28,161	15,851	12,310
Primaria incompleta	84,058	54,310	29,748
Primaria completa	57,036	40,616	16,420
Secundaria incompleta	14,113	7,264	6,849
Secundaria completa	10,044	7,630	2,414 *
Más de secundaria completa	3,214 *	3,045 *	169 **
Más de 1 día	172,912	154,669	18,243
Nivel de instrucción			
Sin instrucción	46,670	41,593	5,077
Primaria incompleta	70,342	65,096	5,246
Primaria completa	41,926	36,487	5,439
Secundaria incompleta	5,402	4,906	496 **
Secundaria completa	5,596	4,665	931 **
Más de secundaria completa	2,976	1,922 *	1,054 **
No especificado	5,550	3,287 *	2,263 *

* Datos expandidos de muestras entre 10 y 29 observaciones o casos.

** Datos expandidos de muestras menores a 10 observaciones o casos.

Fuente: EMIF GUAMEX 2005; COLEF, INM, CONAPO, STPS y SRE.

3. Migrantes guatemaltecos procedentes de Guatemala a México, vía terrestre, por tiempo que permanecerá en México y sexo, según situación conyugal, 2005

Tiempo que permanecerá en México y sexo	Total	Situación conyugal	
		Unido ¹	No unido ²
Total	375,088	223,832	151,256
Sexo			
Hombres	286,672	168,844	117,828
Mujeres	88,416	54,988	33,428
Hasta 24 horas	196,626	135,687	60,939
Sexo			
Hombres	128,716	86,895	41,821
Mujeres	67,910	48,792	19,118
Más de 1 día	172,912	84,915	87,997
Sexo			
Hombres	154,669	79,886	74,783
Mujeres	18,243	5,029	13,214
No especificado	5,550	3,230 *	2,320 *

¹ Unido incluye a los casados o en unión libre.

² No unido incluye a solteros, separados, viudos y divorciados.

* Datos expandidos de muestras entre 10 y 29 observaciones o casos.

Fuente: EMIF GUAMEX 2005; COLEF, INM, CONAPO, STPS y SRE.

4. Migrantes guatemaltecos procedentes de Guatemala a México, vía terrestre, por tiempo que permanecerá en México y relación de parentesco en el hogar, según sexo, 2005

Tiempo que permanecerá en México y relación de parentesco en el hogar	Total	Sexo	
		Hombres	Mujeres
Total	375,088	286,672	88,416
Relación de parentesco en el hogar			
Jefe (a)	184,803	177,933	6,870
Esposo (a)	52,286	143 **	52,143
Hijo (a)	136,628	108,059	28,569
Otro ¹	1,339 *	505 **	834 **
No especificado	32 **	32 **	--
Hasta 24 horas	196,626	128,716	67,910
Relación de parentesco en el hogar			
Jefe (a)	93,563	89,003	4,560
Esposo (a)	46,897	66 **	46,831
Hijo (a)	55,150	39,341	15,809
Otro ¹	1,016 **	306 **	710 **
Más de 1 día	172,912	154,669	18,243
Relación de parentesco en el hogar			
Jefe (a)	89,092	86,866	2,226 **
Esposo (a)	4,233	77 **	4,156
Hijo (a)	79,233	67,495	11,738
Otro ¹	322 **	199 **	123 **
No especificado	32 **	32 **	--
No especificado	5,550	3,287 *	2,263 *

-- Sin registro.

¹ Incluye otro parentesco y sin relación de parentesco.

* Datos expandidos de muestras entre 10 y 29 observaciones o casos.

** Datos expandidos de muestras menores a 10 observaciones o casos.

Fuente: EMIF GUAMEX 2005; COLEF, INM, CONAPO, STPS y SRE.

5. Migrantes guatemaltecos procedentes de Guatemala a México, vía terrestre, por tiempo que permanecerá en México y tipo de localidad guatemalteca de residencia, según condición de habla de lengua indígena, 2005

Tiempo que permanecerá en México y tipo de localidad guatemalteca de residencia	Total	Condición de habla de lengua indígena	
		Hablante	No hablante
Total	375,088	19,014	356,074
Tipo de localidad guatemalteca de residencia			
Urbana	199,769	10,021	189,748
No urbana	174,959	8,993	165,966
No especificado	360 **	--	360 **
Hasta 24 horas	196,626	2,076 *	194,550
Tipo de localidad guatemalteca de residencia			
Urbana	75,537	961 **	74,576
No urbana	121,089	1,115 **	119,974
Más de 1 día	172,912	16,902	156,010
Tipo de localidad guatemalteca de residencia			
Urbana	122,178	9,059	113,119
No urbana	50,374	7,843	42,531
No especificado	360 **	--	360 **
No especificado	5,550	36 **	5,514

-- Sin registro.

* Datos expandidos de muestras entre 10 y 29 observaciones o casos.

** Datos expandidos de muestras menores a 10 observaciones o casos.

Fuente: EMF GUAMEX 2005; COLEF, INM, CONAPO, STPS y SRE.

6. Migrantes guatemaltecos procedentes de Guatemala a México, vía terrestre, por tiempo que permanecerá en México y departamento guatemalteco de residencia, según localidad guatemalteca donde fue entrevistado, 2005

Tiempo que permanecerá en México y departamento guatemalteco de residencia	Total	Localidad guatemalteca donde fue entrevistado	
		Tecún Umán	El Carmen
Total	375,088	161,501	213,587
Departamento fronterizo o cercano a la frontera	364,128	150,893	213,235
San Marcos	292,882	80,376	212,506
Quetzaltenango	56,128	55,542	586 **
Retalhuleu	14,607	14,607	--
Huehuetenango	511 **	368 **	143 **
Departamento no fronterizo	10,600	10,248	352
Suchitepéquez	6,953	6,764	189 **
Totonicapán	420 **	420 **	--
Escuintla	1,130 *	1,130 *	--
Guatemala	510 **	347 **	163 **
Sololá	154 **	154 **	--
Sacatepéquez	855 **	855 **	--
Chimaltenango	110 **	110 **	--
El Progreso	468 **	468 **	--
No especificado	360 **	360 **	--
Hasta 24 horas	196,626	44,617	152,009
Departamento fronterizo o cercano a la frontera	196,603	44,594	152,009
San Marcos	182,327	30,318	152,009
Quetzaltenango	13,999	13,999	--
Retalhuleu	277 **	277 **	--
Departamento no fronterizo	23 **	23 **	--
Totonicapán	23 **	23 **	--

continúa...

6. Migrantes guatemaltecos procedentes de Guatemala a México, vía terrestre, por tiempo que permanecerá en México y departamento guatemalteco de residencia, según localidad guatemalteca donde fue entrevistado, 2005

(continuación)

Tiempo que permanecerá en México y departamento guatemalteco de residencia	Total	Localidad guatemalteca donde fue entrevistado	
		Tecún Umán	El Carmen
Más de 1 día	172,912	116,386	56,526
Departamento fronterizo o cercano a la frontera	161,975	105,801	56,174
San Marcos	105,086	49,641	55,445
Quetzaltenango	42,047	41,461	586 **
Retalhuleu	14,331	14,331	--
Huehuetenango	511 **	368 **	143 **
Departamento no fronterizo	10,577	10,225	352
Suchitepéquez	6,952	6,763	189 **
Totoncapán	397 **	397 **	--
Escuintla	1,131 *	1,131 *	--
Guatemala	510 **	347 **	163 **
Sololá	154 **	154 **	--
Sacatepéquez	855 **	855 **	--
Chimaltenango	110 **	110 **	--
El Progreso	468 **	468 **	--
No especificado	360 **	360 **	--
No especificado	5,550	498 **	5,052

-- Sin registro.

* Datos expandidos de muestras entre 10 y 29 observaciones o casos.

** Datos expandidos de muestras menores a 10 observaciones o casos.

Fuente: EMIF GUAMEX 2005; COLEF, INM, CONAPO, STPS y SRE.

7. Migrantes guatemaltecos procedentes de Guatemala a México, vía terrestre, por tiempo que permanecerá en México y grupos de edad, según experiencia laboral en Guatemala, 2005

Tiempo que permanecerá en México y grupos de edad	Total	Experiencia laboral en Guatemala						
		Sí trabajado	Nunca ha trabajado	Buscó trabajo	No trabajó Ama de casa	Jubilado o pensionado	Otra razón	No especificado
Total	375,088	8,583	350,676	2,288 *	1,049 **	120 **	12,289	83 **
Grupos de edad								
15 a 19 años	49,459	94 **	48,351	--	--	--	1,008 **	6 **
20 a 29 años	148,796	3,778 *	139,474	1,532 *	315 **	--	3,656 *	41 **
30 a 39 años	100,997	2,372 *	95,205	299 **	724 **	--	2,361 *	36 **
40 a 49 años	52,858	2,098 *	46,939	457 **	10 **	--	3,354	--
50 a 59 años	16,287	241 **	14,903	--	--	75 **	1,068 **	--
60 años y más	6,691	--	5,804	--	--	45 **	842 **	--
Hasta 24 horas	196,626	2,008 *	191,053	252 **	127 **	--	3,186	--
Grupos de edad								
15 a 19 años	11,995	--	11,889	--	--	--	106 **	--
20 a 29 años	77,485	791 **	75,577	--	42 **	--	1,075 **	--
30 a 39 años	68,750	662 **	67,289	--	85 **	--	714 *	--
40 a 49 años	29,664	541 **	27,781	252 **	--	--	1,090 *	--
50 a 59 años	5,838	14 **	5,782	--	--	--	42 **	--

continúa...

7. Migrantes guatemaltecos procedentes de Guatemala a México, vía terrestre, por tiempo que permanecerá en México y grupos de edad, según experiencia laboral en Guatemala, 2005
(continuación)

Tiempo que permanecerá en México y grupos de edad	Total	Experiencia laboral en Guatemala					
		Sí trabajó	Nunca ha trabajado	Buscó trabajo	No trabajó Ama de casa	Jubilado o pensionado	No especificado
60 años y más	2,894 *	--	2,735 *	--	--	--	159 **
Más de 1 día	172,912	6,193	154,747	1,837 *	912 **	120 **	9,103
Grupos de edad							
15 a 19 años	37,235	94 **	36,240	--	--	--	901 **
20 a 29 años	68,369	2,604 *	61,578	1,332 *	274 **	--	2,581 *
30 a 39 años	30,814	1,711 *	26,518	300 **	638 **	--	1,647 *
40 a 49 años	22,332	1,557 *	18,306	205 **	--	--	2,264 *
50 a 59 años	10,450	227 **	9,121	--	--	75 **	1,027 **
60 años y más	3,712	--	2,984	--	--	45 **	683 **
No especificado	5,550	382 **	4,876	199 **	10 **	--	--
							83 **

-- Sin registro.

* Datos expandidos de muestras entre 10 y 29 observaciones o casos.

** Datos expandidos de muestras menores a 10 observaciones o casos.

Fuente: EMIF GUAMEX 2005; COLEF, INM, CONAPO, STPS y SRE.

8. Migrantes guatemaltecos procedentes de Guatemala a México, vía terrestre, por tiempo que permanecerá en México y nivel de instrucción, según experiencia laboral en Guatemala, 2005

Tiempo que permanecerá en México y nivel de instrucción	Total	Experiencia laboral en Guatemala						
		Sí trabajó	Nunca ha trabajado	Buscó trabajo	Ama de casa	Jubilado o pensionado	Otra razón especificado	
Total	375,088	8,583	350,676	2,288 *	1,049 **	120 **	12,289	83 **
Nivel de instrucción								
Sin instrucción	75,734	2,992 *	68,206	131 **	97 **	--	4,302 *	6 **
Primaria incompleta	157,966	2,999 *	147,728	1,358 **	--	45 **	5,759	77 **
Primaria completa	99,579	2,161 *	95,109	461 **	326 **	--	1,522 *	--
Secundaria incompleta	19,979	235 **	19,248	200 **	--	--	296 **	--
Secundaria completa	15,640	--	15,303	--	--	75 **	262 **	--
Más de secundaria completa	6,190	196 **	5,082	138 **	626 **	--	148 **	--
Hasta 24 horas	196,626	2,008 *	191,053	252 **	127 **	--	3,186	--
Nivel de instrucción								
Sin instrucción	28,161	576 **	26,464	--	85 **	--	1,036 **	--
Primaria incompleta	84,058	465 **	82,220	252 **	--	--	1,121 *	--
Primaria completa	57,036	845 **	55,569	--	42 **	--	580 **	--
Secundaria incompleta	14,113	122 **	13,889	--	--	--	102 **	--
Secundaria completa	10,044	--	9,782	--	--	--	262 **	--
Más de secundaria completa	3,214 *	--	3,129 *	--	--	--	85 **	--

continúa...

8. Migrantes guatemaltecos procedentes de Guatemala a México, vía terrestre, por tiempo que permanecerá en México y nivel de instrucción, según experiencia laboral en Guatemala, 2005
(continuación)

Tiempo que permanecerá en México y nivel de instrucción	Total	Experiencia laboral en Guatemala						
		Sí trabajó	Nunca ha trabajado	Buscó trabajo	No trabajó Ama de casa	Jubilado o pensionado	Otra razón especificado	
Más de 1 día	172,912	6,193	154,747	1,837 *	912 **	120 **	9,103	--
Nivel de instrucción								
Sin instrucción	46,670	2,034 *	41,227	131 **	12 **	--	3,266 *	--
Primaria incompleta	70,342	2,534 *	62,019	1,105 **	--	45 **	4,639	--
Primaria completa	41,926	1,316 **	38,932	463 **	274 **	--	941 **	--
Secundaria incompleta	5,402	113 **	5,095	--	--	--	194 **	--
Secundaria completa	5,596	--	5,521	--	--	75 **	--	--
Más de secundaria completa	2,976	196 **	1,953 *	138 **	626 **	--	63 **	--
No especificado	5,550	382 **	4,876	199 **	10 **	--	--	83 **

-- Sin registro.

* Datos expandidos de muestras entre 10 y 29 observaciones o casos.

** Datos expandidos de muestras menores a 10 observaciones o casos.

Fuente: EMIF GUAMEX 2005; COLEF, INM, CONAPO, STPS y SRE.

9. Migrantes guatemaltecos procedentes de Guatemala a México, vía terrestre, por tiempo que permanecerá en México y motivo de cruce a México, 2005

Motivo de cruce a México	Total	Tiempo que permanecerá en México					No especificado
		Hasta 24 horas	Más de 1 a 15 días	De 16 días a 1 mes	Más de 1 mes a 1 año	Más de 1 año	
Total	375,088	196,626	52,480	88,559	21,876	9,997	5,550
Motivo de cruce a México							
Trabajar o buscar trabajo en México	370,254	196,626	52,377	87,953	18,847	9,922	4,529
Otra razón	3,813	--	103 **	606 **	3,029 *	75 **	--
No especificado	1,021 **	--	--	--	--	--	1,021 **

-- Sin registro.

* Datos expandidos de muestras entre 10 y 29 observaciones o casos.

** Datos expandidos de muestras menores a 10 observaciones o casos.

Fuente: EMIF GUAMEX 2005; COLEF, INM, CONAPO, STPS y SRE.

10. Migrantes guatemaltecos procedentes de Guatemala a México, vía terrestre, por tiempo que permanecerá en México y condición de documentos para cruzar a México, según motivo de cruce, 2005

Tiempo que permanecerá en México y condición de documentos para cruzar a México	Total	Motivo de cruce a México		
		Trabajar o buscar trabajo en México	Otra razón	No especificado
Total	375,088	370,254	3,813	1,021 **
Condición de documentos para cruzar a México				
Sin documento migratorio	63,780	62,759	--	1,021 **
Con documento migratorio	311,308	307,495	3,813	--
Pase local o FMVL ¹	289,490	285,893	3,597	--
FMVA ²	21,031	21,031	--	--
Otro	727 **	511 **	216 **	--
No especificado	60 **	60 **	--	--
Hasta 24 horas	196,626	196,626	--	--
Condición de documentos para cruzar a México				
Sin documento migratorio	26,562	26,562	--	--
Con documento migratorio	170,064	170,064	--	--
Pase local o FMVL ¹	165,336	165,336	--	--
FMVA ²	4,569	4,569	--	--
Otro	159 **	159 **	--	--
Más de 1 día	172,912	169,099	3,813	--
Condición de documentos para cruzar a México				
Sin documento migratorio	35,663	35,663	--	--
Con documento migratorio	137,249	133,436	3,813	--
Pase local o FMVL ¹	120,219	116,622	3,597	--
FMVA ²	16,462	16,462	--	--
Otro	568 **	352 **	216 **	--
No especificado	5,550	4,529	--	1,021 **

-- Sin registro.

¹ Forma Migratoria de Visitante Local (FMVL).

² Forma Migratoria de Visitante Agrícola (FMVA).

* Datos expandidos de muestras entre 10 y 29 observaciones o casos.

** Datos expandidos de muestras menores a 10 observaciones o casos.

Fuente: EMIF GUAMEX 2005; COLEF, INM, CONAPO, STPS y SRE.

11. Migrantes guatemaltecos procedentes de Guatemala a México, vía terrestre, por tiempo que permanecerá en México y condición de documentos para cruzar a México, según departamento guatemalteco de residencia, 2005

Tiempo que permanecerá en México y condición de documentos para cruzar a México	Total	Departamento guatemalteco de residencia		
		Departamento fronterizo o cercano a la frontera	Departamento no fronterizo	No especificado
Total	375,088	364,128	10,600	360 **
Condición de documentos para cruzar a México				
Sin documento migratorio	63,780	59,183	4,540	57 **
Con documento migratorio	311,308	304,945	6,060	303 **
Pase local o FMVL ¹	289,490	284,832	4,355	303 **
FMVA ²	21,031	19,690	1,341 *	--
Otro	727 **	363 **	364 **	--
No especificado	60 **	60 **	--	--
Hasta 24 horas	196,626	196,603	23 **	--
Condición de documentos para cruzar a México				
Sin documento migratorio	26,562	26,562	--	--
Con documento migratorio	170,064	170,041	23 **	--
Pase local o FMVL ¹	165,336	165,313	23 **	--
FMVA ²	4,569	4,569	--	--
Otro	159 **	159 **	--	--
Más de 1 día	172,912	161,975	10,577	360 **
Condición de documentos para cruzar a México				
Sin documento migratorio	35,663	31,066	4,540	57 **
Con documento migratorio	137,249	130,909	6,037	303 **
Pase local o FMVL ¹	120,219	115,584	4,332	303 **
FMVA ²	16,462	15,121	1,341 *	--
Otro	568 **	204 **	364 **	--
No especificado	5,550	5,550	--	--

-- Sin registro.

¹ Forma Migratoria de Visitante Local (FMVL).

² Forma Migratoria de Visitante Agrícola (FMVA).

* Datos expandidos de muestras entre 10 y 29 observaciones o casos.

** Datos expandidos de muestras menores a 10 observaciones o casos.

Fuente: EMIF GUAMEX 2005; COLEF, INM, CONAPO, STPS y SRE.

12. Migrantes guatemaltecos procedentes de Guatemala a México, vía terrestre, por tiempo que permanecerá en México y sector de la economía al que se dirige a trabajar, según sexo, 2005

Tiempo que permanecerá en México y sector de la economía al que se dirige a trabajar	Total ¹	Sexo	
		Hombres	Mujeres
Total	367,472	283,654	83,818
Sector de la economía al que se dirige a trabajar en México			
Agropecuario	140,961	135,154	5,807
Comercio	94,765	37,344	57,421
Servicios	62,901	43,478	19,423
Industria	58,970	58,656	314 **
Otro	8,727	8,195	532 **
No especificado	1,148 *	827 **	321 **
Hasta 24 horas	196,626	128,717	67,909
Sector de la economía al que se dirige a trabajar en México			
Agropecuario	19,858	19,365	493 **
Comercio	89,661	32,726	56,935
Servicios	41,542	31,345	10,197
Industria	44,501	44,217	284 **
Otro	1,064 **	1,064 **	--
Más de 1 día	169,195	153,607	15,588
Sector de la economía al que se dirige a trabajar en México			
Agropecuario	121,016	115,703	5,313
Comercio	5,086	4,600	486 **
Servicios	21,331	12,105	9,226
Industria	14,290	14,259	31 **
Otro	7,472	6,940	532 **
No especificado	1,651 *	1,330 *	321 **

-- Sin registro.

¹ Incluye sólo a aquellos que declararon ir a trabajar a México, y no a los que iban a buscar trabajo.

* Datos expandidos de muestras entre 10 y 29 observaciones o casos.

** Datos expandidos de muestras menores a 10 observaciones o casos.

Fuente: EMIF GUAMEX 2005; COLEF, INM, CONAPO, STPS y SRE.

13. Migrantes guatemaltecos procedentes de Guatemala a México, vía terrestre, por tiempo que permanecerá en México y lugar al que se dirige, según ciudad guatemalteca de cruce, 2005

Tiempo que permanecerá en México y lugar al que se dirige	Total	Ciudad guatemalteca de cruce a México			
		Tecún Umán	El Carmen	Ocós	No especificado
Total	375,088	161,332	212,961	10 **	785 *
Lugar al que se dirige en México					
Se dirige a algún lugar en especial	372,546	161,251	211,286	10 **	--
Finca/ejido/rancho	136,701	110,348	26,353	--	--
Ciudad o localidad	235,845	50,903	184,933	10 **	--
Chiapas	231,145	47,906	183,229	10 **	--
Cacahoatán	33,060	43 **	33,017	--	--
Ciudad Hidalgo	31,461	31,365	96 **	--	--
Huixtla	9,187	836 **	8,351	--	--
Talismán	7,546	--	7,546	--	--
Tapachula	112,787	13,616	99,161	10 **	--
Tuxtla Chico	33,982	599 **	33,383	--	--
Otras ciudades de Chiapas	3,122	1,447 *	1,675 *	--	--
Otra entidad federativa	4,054	2,876	1,179 **	--	--
No especificado	646 **	121 **	525 **	--	--
No se dirige a algún lugar en especial	2,542 *	81 **	1,675 *	--	785 *
Hasta 24 horas	196,626	44,616	152,000	10 **	--
Lugar al que se dirige en México					
Se dirige a algún lugar en especial	196,480	44,616	151,854	10 **	--
Finca/ejido/rancho	16,878	11,191	5,687	--	--
Ciudad o localidad	179,602	33,425	146,167	10 **	--
Chiapas	176,401	31,272	145,119	10 **	--
Cacahoatán	28,843	43 **	28,800	--	--
Ciudad Hidalgo	26,047	25,951	96 **	--	--
Huixtla	4,043 *	--	4,043 *	--	--
Talismán	7,546	--	7,546	--	--

continúa...

13. Migrantes guatemaltecos procedentes de Guatemala a México, vía terrestre, por tiempo que permanecerá en México y lugar al que se dirige, según ciudad guatemalteca de cruce, 2005

(continuación)

Tiempo que permanecerá en México y lugar al que se dirige	Total	Ciudad guatemalteca de cruce a México			
		Tecún Umán	El Carmen	Ocos	No especificado
Tapachula	79,399	5,135	74,254	10 **	--
Tuxtla Chico	29,109	--	29,109	--	--
Otras ciudades de Chiapas	1,414 *	143 **	1,271 *	--	--
Otra entidad federativa	3,201	2,153 **	1,048 **	--	--
No se dirige a algún lugar en especial	146 **	--	146 **	--	--
Más de 1 día	172,912	116,388	56,524	--	--
Lugar al que se dirige en México					
Se dirige a algún lugar en especial	172,912	116,388	64,524		
Finca/ejido/rancho	119,499	99,011	20,488	--	--
Ciudad o localidad	53,413	17,377	36,036	--	--
Chiapas	52,439	16,534	35,905	--	--
Cacahoatán	4,138 *	--	4,138 *	--	--
Ciudad Hidalgo	5,414	5,414	--	--	--
Huixtla	5,049	836 **	4,213	--	--
Tapachula	31,521	8,382	23,139	--	--
Tuxtla Chico	4,610 *	599 **	4,011 *	--	--
Otras ciudades de Chiapas	1,707 *	1,303 *	404 **	--	--
Otra entidad federativa	853 *	722 **	131 **	--	--
No especificado	121 **	121 **	--	--	--
No especificado	5,550	328 **	4,437	--	785 *

-- Sin registro.

* Datos expandidos de muestras entre 10 y 29 observaciones o casos.

** Datos expandidos de muestras menores a 10 observaciones o casos.

Fuente: EMIF GUAMEX 2005; COLEF, INM, CONAPO, STPS y SRE.

14. Migrantes guatemaltecos procedentes de Guatemala a México, vía terrestre, por tiempo que permanecerá en México y medio de cruce, según uso de pollero, 2005

Tiempo que permanecerá en México y medio de cruce	Total	Uso de pollero para cruzar a México	
		No usó pollero	No especificado
Total	375,088	373,207	1,881 *
Medio de cruce a México			
Ninguno o caminando	334,749	334,146	603 **
Cámaras o tubos de llanta	30,453	30,453	--
Triciclo	1,443 *	793 **	650 **
Autobús o camioneta	261 **	261 **	--
Trailer o camión de carga	87 **	87 **	--
Lancha en el mar	14 **	14 **	--
Otro	7,453	7,453	--
No especificado	628 **	--	628 **
Hasta 24 horas	196,626	196,626	--
Medio de cruce a México			
Ninguno o caminando	178,488	178,488	--
Cámaras o tubos de llanta	10,522	10,522	--
Triciclo	158 **	158 **	--
Autobús o camioneta	261 **	261 **	--
Lancha en el mar	14 **	14 **	--
Otro	7,183	7,183	--
Más de 1 día	172,912	172,912	--
Medio de cruce a México			
Ninguno o caminando	152,029	152,029	--
Cámaras o tubos de llanta	19,931	19,931	--
Triciclo	596 **	596 **	--
Trailer o camión de carga	87 **	87 **	--
Otro	269 **	269 **	--
No especificado	5,550	3,669 *	1,881 *

-- Sin registro.

* Datos expandidos de muestras entre 10 y 29 observaciones o casos.

** Datos expandidos de muestras menores a 10 observaciones o casos.

Fuente: EMIF GUAMEX 2005; COLEF, INM, CONAPO, STPS y SRE.

15. Migrantes guatemaltecos procedentes de Guatemala a México, vía terrestre, por tiempo que permanecerá en México y motivo de cruce, según experiencia migratoria previa a México, 2005

Tiempo que permanecerá en México y motivo de cruce	Total	Sin experiencia migratoria previa a México		Con experiencia migratoria previa a México		No especificado
		México	Diaria	1 a 3 cruces	4 cruces o más	
Total	375,088	27,456	248,287	90,490	1,644 *	7,211
Motivo de cruce a México						
Trabajar o buscar trabajo en México	370,254	24,399	248,212	89,854	1,644 *	6,145
Otra razón	3,813	3,057 *	75 **	636 **	--	45 **
No especificado	1,021 **	--	--	--	--	1,021 **
Hasta 24 horas	196,626	651 **	193,809	1,258 *	74 **	834 **
Motivo de cruce a México						
Trabajar o buscar trabajo en México	196,626	651 **	193,809	1,258 *	74 **	834 **
Más de 1 día	172,912	26,613	54,478	89,232	1,570 *	1,019 **
Motivo de cruce a México						
Trabajar o buscar trabajo en México	169,099	23,556	54,403	88,596	1,570 *	974 **
Otra razón	3,813	3,057 *	75 **	636 **	--	45 **
No especificado	5,550	192 **	--	--	--	5,358

-- Sin registro.

* Datos expandidos de muestras entre 10 y 29 observaciones o casos.

** Datos expandidos de muestras menores a 10 observaciones o casos.

Fuente: EMIF GUAMEX 2005; COLEF, INM, CONAPO, STPS y SRE.

16. Migrantes guatemaltecos procedentes de Guatemala a México, vía terrestre, por tiempo que permanecerá en México y grupos de edad, según experiencia laboral en el último viaje a México, 2005

Tiempo que permanecerá en México y grupos de edad	Total	Sin experiencia migratoria laboral en México ¹	Experiencia laboral en el último viaje a México		
			Sí trabajó	No trabajó	No especificado
Total	375,088	34,667	336,553	1,008 *	2,860 *
Grupos de edad					
15 a 19 años	49,459	8,534	40,497	237 **	191 **
20 a 29 años	148,796	16,646	130,881	414 **	855 **
30 a 39 años	100,997	5,146	95,005	74 **	772 **
40 a 49 años	52,858	3,570 *	48,230	283 **	775 **
50 a 59 años	16,287	407 **	15,613	--	267 **
60 años y más	6,691	364 **	6,327	--	--
Hasta 24 horas	196,626	1,486 *	192,513	187 **	2,440 *
Grupos de edad					
15 a 19 años	11,995	539 **	11,425	--	31 **
20 a 29 años	77,485	604 **	75,854	187 **	840 **
30 a 39 años	68,750	169 **	67,946	--	635 **
40 a 49 años	29,664	174 **	28,823	--	667 **
50 a 59 años	5,838	--	5,571	--	267 **
60 años y más	2,894*	--	2,894 *	--	--
Más de 1 día	172,912	27,631	144,040	821 *	420 **
Grupos de edad					
15 a 19 años	37,235	7,765	29,073	237 **	160 **
20 a 29 años	68,369	13,100	55,027	227 **	15 **
30 a 39 años	30,814	3,547	27,056	74 **	137 **
40 a 49 años	22,332	2,533 *	19,408	283 **	108 **
50 a 59 años	10,450	407 **	10,043	--	--
60 años y más	3,712	279 **	3,433	--	--
No especificado	5,550	5,550	--	--	--

-- Sin registro.

¹ Es la suma de los que declararon no tener experiencia migratoria previa a México y los que no especificaron su respuesta.

* Datos expandidos de muestras entre 10 y 29 observaciones o casos.

** Datos expandidos de muestras menores a 10 observaciones o casos.

Fuente: EMIF GUAMEX 2005; COLEF, INM, CONAPO, STPS y SRE.

17. Migrantes guatemaltecos procedentes de Guatemala a México, vía terrestre, por tiempo que permanecerá en México y sexo, según oficio o profesión desempeñado en la última experiencia laboral en México, 2005

Tiempo que permanecerá en México y sexo	Oficio o profesión de los que trabajaron en México									
	Total	Profesionistas, técnicos y personal admvo.	Comerciantes ambulantes	Vendedores ambulantes	Trabajadores en servicios	Trabajadores en servicios domésticos	Trabajadores agropecuarios	Trabajadores industriales	Trabajadores en la construcción	No especificado
Total	336,553	4,910	39,455	60,082	14,995	21,924	118,787	19,228	55,735	1,437 *
Sexo										
Hombres	256,391	4,855	27,799	15,346	14,698	4,892	114,213	17,905	55,451	1,232 *
Mujeres	80,162	55 **	11,656	44,736	297 **	17,032	4,574	1,323 **	284 **	205 **
Hasta 24 horas	192,513	3,553 *	35,257	57,213	11,926	12,990	17,249	10,730	42,959	636 **
Sexo										
Hombres	126,196	3,553 *	23,777	12,838	11,908	4,261	16,756	9,997	42,675	431 **
Mujeres	66,317	--	11,480	44,375	18 **	8,729	493 **	733 **	284 **	205 **
Más de 1 día	144,040	1,357 **	4,198 *	2,869 *	3,069 *	8,934	101,538	8,498	12,776	801 **
Sexo										
Hombres	130,194	1,302 **	4,022 *	2,507 *	2,789 *	632 **	97,457	7,908	12,776	801 **
Mujeres	13,846	55 **	176 **	362 **	280 **	8,302	4,081 *	590 *	--	--

-- Sin registro.

* Datos expandidos de muestras entre 10 y 29 observaciones o casos.

** Datos expandidos de muestras menores a 10 observaciones o casos.

Fuente: EMIF GUAMEX 2005; COLEF, INM, CONAPO, STPS y SRE.

18. Migrantes guatemaltecos procedentes de Guatemala a México, vía terrestre, por tiempo que permanecerá en México y trimestre en el que fue entrevistado, según sector de actividad en la última experiencia laboral en México, 2005

Tiempo que permanecerá en México y trimestre en el que fue entrevistado	Sector de actividad de los que trabajaron en México									
	Total	Industria			Servicios			No especificado		
		Agropecuaria	Manufactura	Construcción	Comercio	Transporte	Domésticos		Diversos	
Total	336,553	124,486	8,571	55,467	98,002	4,059	21,777	22,746	1,445 *	
Trimestre en el que fue entrevistado										
Enero-Marzo	94,353	31,573	1,076 *	16,218	29,514	1,926 *	5,840	8,149	57 **	
Abril-Junio	99,388	33,413	3,633 *	18,198	26,925	1,316 *	7,158	8,335	410 **	
Julio-Septiembre	87,455	38,313	2,299 *	12,063	25,111	593 **	4,506	4,570	--	
Octubre-Diciembre	55,357	21,187	1,563 **	8,988	16,452	224 **	4,273 *	1,692 *	978 **	
Hasta 24 horas	192,513	18,609	4,253 *	42,389	91,623	4,016	13,111	17,971	541 **	
Trimestre en el que fue entrevistado										
Enero-Marzo	58,824	6,244	372 **	11,787	28,105	1,926 *	2,884	7,449	57 **	
Abril-Junio	58,384	5,090	1,897 **	14,513	24,746	1,316 *	4,796	5,720	306 **	
Julio-Septiembre	45,663	4,733	1,270 **	9,225	23,423	593 **	2,851 *	3,568	--	
Octubre-Diciembre	29,642	2,542*	714 **	6,864	15,349	181 **	2,580 *	1,234 *	178 **	
Más de 1 día	144,040	105,877	4,318 *	13,078	6,379	43 **	8,666	4,775	904 **	
Trimestre en el que fue entrevistado										
Enero-Marzo	35,530	25,329	704 **	4,431	1,408 **	--	2,957 *	701 **	--	
Abril-Junio	41,002	28,323	1,735 *	3,686	2,179 *	--	2,361 *	2,614 *	104 **	
Julio-Septiembre	41,792	33,580	1,029 **	2,837 *	1,689 *	--	1,655 *	1,002 *	--	
Octubre-Diciembre	25,716	18,645	850 **	2,124 *	1,103 *	43 **	1,693 *	458 **	800 **	

-- Sin registro.

* Datos expandidos de muestras entre 10 y 29 observaciones o casos.

** Datos expandidos de muestras menores a 10 observaciones o casos.

Fuente: EMIF GUAMEX 2005; COLEF, INM, CONAPO, STPS y SRE.

19. Migrantes guatemaltecos procedentes de Guatemala a México, vía terrestre, por tiempo que permanecerá en México e ingreso recibido por día en la última experiencia laboral en México, según sector de actividad, 2005

Tiempo que permanecerá en México e ingreso recibido por día en múltiplos de salario mínimo ¹	Sector de actividad de los que trabajaron en México										
	Total	Industria					Servicios				
		Agropecuaria	Manufactura	Construcción	Comercio	Transporte	Domésticos	Diversos	No especificado		
Total	336,553	124,486	8,571	55,467	98,002	4,059	21,777	22,746	1,445 *		
Ingreso por día en múltiplos de salario mínimo											
Sin ingreso	865 **	865 **	--	--	--	--	--	--	--	--	
Hasta un salario mínimo (s.m.)	15,946	8,198	551 **	371 **	2,231 *	--	4,173	422 **	--	--	
Más de uno hasta dos s.m.	181,833	105,549	4,782 *	10,576	36,852	1,587 *	14,301	8,119	67 **	67 **	
Más de dos hasta tres s.m.	85,436	8,209	1,388 *	25,873	37,851	1,741 *	2,793 *	7,477	104 *	104 *	
Más de tres hasta cinco s.m.	45,638	1,544 *	1,556 **	17,972	17,429	731 *	510 **	5,699	197 *	197 *	
Más de cinco s.m.	5,085	121 **	294 **	675 **	2,983 *	--	--	1,012 **	--	--	
No especificado	1,750 *	--	--	--	656 **	--	--	17 **	1,077 **	1,077 **	
Hasta 24 horas	192,513	18,609	4,253 *	42,389	91,623	4,016	13,111	17,971	541 *	541 *	
Ingreso por día en múltiplos de salario mínimo											
Sin ingreso	531 **	531 **	--	--	--	--	--	--	--	--	
Hasta un salario mínimo (s.m.)	5,497	752 **	551 **	371 **	1,638 *	--	2,034 *	151 **	--	--	
Más de uno hasta dos s.m.	76,443	15,664	2,123 **	7,601	34,064	1,586 *	8,481	6,857	67 **	67 **	
Más de dos hasta tres s.m.	68,704	1,448 *	743 *	20,833	35,912	1,741 *	2,086 *	5,941	--	--	
Más de tres hasta cinco s.m.	36,228	214 **	542 **	12,998	16,909	689 *	510 **	4,366	--	--	
Más de cinco s.m.	4,076	--	294 **	586 **	2,557 *	--	--	639 **	--	--	
No especificado	1,034 *	--	--	--	543 **	--	--	17 **	474 **	474 **	

continúa...

19. Migrantes guatemaltecos procedentes de Guatemala a México, vía terrestre, por tiempo que permanecerá en México e ingreso recibido por día en la última experiencia laboral en México, según sector de actividad, 2005
(continuación)

Tiempo que permanecerá en México e ingreso recibido por día en múltiplos de salario mínimo ¹	Total	Sector de actividad de los que trabajaron en México							No especificado
		Industria		Servicios			Diversos		
		Agropecuario	Manufactura	Construcción	Comercio	Transporte		Domésticos	
Más de 1 día	144,040	105,877	4,318 *	13,078	6,379	43 **	8,666	4,775	904 *
Ingreso por día en múltiplos de salario mínimo									
Sin ingreso	334 **	334 **	--	--	--	--	--	--	--
Hasta un salario mínimo (s.m.)	10,450	7,445	--	--	593 **	--	2,140 *	272 **	--
Más de uno hasta dos s.m.	105,388	89,886	2,660 *	2,973 *	2,788 *	--	5,819	1,262 *	--
Más de dos hasta tres s.m.	16,732	6,761	645 **	5,041	1,939 *	--	707 **	1,535 **	104 **
Más de tres hasta cinco s.m.	9,411	1,330 *	1,013 **	4,975	520 **	43 **	--	1,333 *	197 **
Más de cinco s.m.	1,009 *	121 **	--	89 **	426 **	--	--	373 **	--
No especificado	716 **	--	--	--	113 **	--	--	--	603 **

-- Sin registro.

¹ Para generar los múltiplos de salario mínimo se homologó a pesos mexicanos. El salario vigente en 2005 para la zona C, que comprende el Estado de Chiapas, fue de 44.05 pesos.

* Datos expandidos de muestras entre 10 y 29 observaciones o casos.

** Datos expandidos de muestras menores a 10 observaciones o casos.

Fuente: EMIF GUAMEX 2005; COLEF, INM, CONAPO, STPS y SRE.

20. Migrantes guatemaltecos procedentes de Guatemala a México, vía terrestre, por tiempo que permanecerá en México y sexo, según ingreso recibido por día en la última experiencia laboral en México, 2005

Tiempo que permanecerá en México y sexo	Total	Ingreso recibido por día en múltiplos de salario mínimo de los que trabajaron en México ¹						
		Sin ingreso	Hasta un salario mínimo (s.m.)	Más de uno hasta dos s.m.	Más de dos hasta tres s.m.	Más de tres hasta cinco s.m.	Más de cinco s.m.	No especificado
Total	336,553	865 **	15,946	181,833	85,436	45,639	5,085	1,750 *
Sexo								
Hombres	256,391	865 **	10,721	149,559	56,961	34,071	3,168	1,046 **
Mujeres	80,162	--	5,225	32,274	28,475	11,568	1,917 *	704 **
Hasta 24 horas	192,513	531 **	5,497	76,443	68,704	36,228	4,076	1,034 *
Sexo								
Hombres	126,196	531 **	2,458 *	53,351	42,291	24,859	2,264 *	442 **
Mujeres	66,317	--	3,039 *	23,092	26,413	11,369	1,812 *	592 **
Más de 1 día	144,040	334 **	10,450	105,388	16,732	9,411	1,009 *	716 **
Sexo								
Hombres	130,194	334 **	8,263	96,208	14,670	9,212	904 *	603 **
Mujeres	13,846	--	2,187 *	9,180	2,062 *	199 **	105 **	113 **

-- Sin registro.

¹ Para generar los múltiplos de salario mínimo se homologó a pesos mexicanos. El salario vigente en 2005 para la zona C, que comprende el Estado de Chiapas, fue de 44.05 pesos.

* Datos expandidos de muestras entre 10 y 29 observaciones o casos.

** Datos expandidos de muestras menores a 10 observaciones o casos.

Fuente: EMIF GUAMEX 2005; COLEF, INM, CONAPO, STPS y SRE.

21. Migrantes guatemaltecos procedentes de Guatemala a México, vía terrestre, por tiempo que permanecerá en México y puesto o posición en el trabajo realizado en la última experiencia laboral en México, según sexo, 2005

Tiempo que permanecerá en México y puesto o posición en el trabajo realizado	Total	Sexo	
		Hombres	Mujeres
Total	336,553	256,391	80,162
Puesto o posición en el trabajo realizado en México			
Trabajador a sueldo fijo	142,225	124,964	17,261
Trabajador por su cuenta	95,051	39,227	55,824
Trabajador a destajo o por obra	97,460	90,588	6,872
Trabajador familiar con pago	360 **	360 **	--
Otro	12 **	12 **	--
No especificado	1,445 *	1,240 *	205 **
Hasta 24 horas	192,513	126,196	66,317
Puesto o posición en el trabajo realizado en México			
Trabajador a sueldo fijo	52,832	46,972	5,860
Trabajador por su cuenta	89,938	34,580	55,358
Trabajador a destajo o por obra	48,842	43,948	4,894
Trabajador familiar con pago	360 **	360 **	--
No especificado	541 **	336 **	205 **
Más de 1 día	144,040	130,194	13,846
Puesto o posición en el trabajo realizado en México			
Trabajador a sueldo fijo	89,393	77,992	11,401
Trabajador por su cuenta	5,113	4,646	467 **
Trabajador a destajo o por obra	48,618	46,640	1,978 *
Otro	12 **	12 **	--
No especificado	904 **	904 **	--

-- Sin registro.

* Datos expandidos de muestras entre 10 y 29 observaciones o casos.

** Datos expandidos de muestras menores a 10 observaciones o casos.

Fuente: EMIF GUAMEX 2005; COLEF, INM, CONAPO, STPS y SRE.

22. Migrantes guatemaltecos procedentes de Guatemala a México, vía terrestre, por tiempo que permanecerá en México y nivel de instrucción, según puesto o posición en el trabajo realizado en la última experiencia laboral en México, 2005

Tiempo que permanecerá en México y nivel de instrucción	Total	Puesto o posición en el trabajo realizado en México					
		Trabajador a sueldo fijo	Trabajador por su cuenta	Trabajador a destajo o por obra	Trabajador familiar con pago	Otro	No especificado
Total	336,553	142,225	95,051	97,460	360 **	12 **	1,445 *
Nivel de instrucción							
Sin instrucción	64,592	30,957	11,204	22,306	--	--	125 **
Primaria incompleta	143,329	55,011	46,159	41,216	--	12 **	931 **
Primaria completa	91,545	42,843	23,697	24,256	360 **	--	389 **
Secundaria incompleta	18,228	6,021	8,424	3,783	--	--	--
Secundaria completa	14,440	5,592	4,433	4,415	--	--	--
Más de secundaria completa	4,419	1,801 *	1,134 *	1,484 *	--	--	--
Hasta 24 horas	192,513	52,832	89,938	48,842	360 **	--	541 **
Nivel de instrucción							
Sin instrucción	27,122	9,648	10,899	6,575	--	--	--
Primaria incompleta	82,396	19,946	42,869	19,325	--	--	256 **
Primaria completa	56,059	16,589	22,700	16,125	360 **	--	285 **
Secundaria incompleta	13,767	2,907 *	8,264	2,596 *	--	--	--
Secundaria completa	9,956	2,752 *	4,397	2,807 *	--	--	--
Más de secundaria completa	3,213 *	990 **	809 **	1,414 *	--	--	--

continúa...

22. Migrantes guatemaltecos procedentes de Guatemala a México, vía terrestre, por tiempo que permanecerá en México y nivel de instrucción, según puesto o posición en el trabajo realizado en la última experiencia laboral en México, 2005
(continuación)

Tiempo que permanecerá en México y nivel de instrucción	Total	Puesto o posición en el trabajo realizado en México						No especificado
		Trabajador a sueldo fijo	Trabajador por su cuenta	Trabajador a destajo o por obra	Trabajador familiar con pago	Otro		
Más de 1 día	144,040	89,393	5,113	48,618	--	12 **	904 **	
Nivel de instrucción								
Sin instrucción	37,469	21,309	304 **	15,731	--	--	125 **	
Primaria incompleta	60,935	35,066	3,292 *	21,890	--	12 **	675 **	
Primaria completa	35,485	26,254	996 *	8,131	--	--	104 **	
Secundaria incompleta	4,462	3,113 *	161 **	1,188 *	--	--	--	
Secundaria completa	4,483	2,840 *	35 **	1,608 *	--	--	--	
Más de secundaria completa	1,206 *	811 **	325 **	70 **	--	--	--	

-- Sin registro.

* Datos expandidos de muestras entre 10 y 29 observaciones o casos.

** Datos expandidos de muestras menores a 10 observaciones o casos.

Fuente: EMIF GUAMEX 2005; COLEF, INM, CONAPO, STPS y SRE.

23. Migrantes guatemaltecos procedentes de Guatemala a México, vía terrestre, por tiempo que permanecerá en México y causa principal de retorno a Guatemala de los que trabajaron en México, según sexo, 2005

Tiempo que permanecerá en México y causa de retorno a Guatemala de los que trabajaron	Total	Sexo	
		Hombres	Mujeres
Total	336,553	256,391	80,162
Causa principal de retorno a Guatemala			
Porque allá vivo	244,294	174,466	69,828
Visitar a familiares	84,510	75,469	9,041
Se acabó el trabajo	3,025 *	2,957 *	68 **
Trabajar en su país	218 **	218 **	--
Motivo de salud	688 *	558 **	130 **
Otra causa	2,373 *	1,483 *	890 **
No especificado	1,445 *	1,240 *	205 **
Hasta 24 horas	192,513	126,196	66,317
Causa principal de retorno a Guatemala			
Porque allá vivo	190,090	124,716	65,374
Visitar a familiares	60 **	33 **	27 **
Otra causa	1,822 *	1,111 *	711 **
No especificado	541 **	336 **	205 **
Más de 1 día	144,040	130,194	13,846
Causa principal de retorno a Guatemala			
Porque allá vivo	54,203	49,750	4,453
Visitar a familiares	84,450	75,435	9,015
Se acabó el trabajo	3,025 *	2,957 *	68 **
Trabajar en su país	218 **	218 **	--
Motivo de salud	688 *	558 **	130 **
Otra causa	552 **	372 **	180 **
No especificado	904 **	904 **	--

-- Sin registro.

* Datos expandidos de muestras entre 10 y 29 observaciones o casos.

** Datos expandidos de muestras menores a 10 observaciones o casos.

Fuente: EMIF GUAMEX 2005; COLEF, INM, CONAPO, STPS y SRE.

VII. MIGRANTES PROCEDENTES DE MÉXICO A GUATEMALA, VÍA TERRESTRE

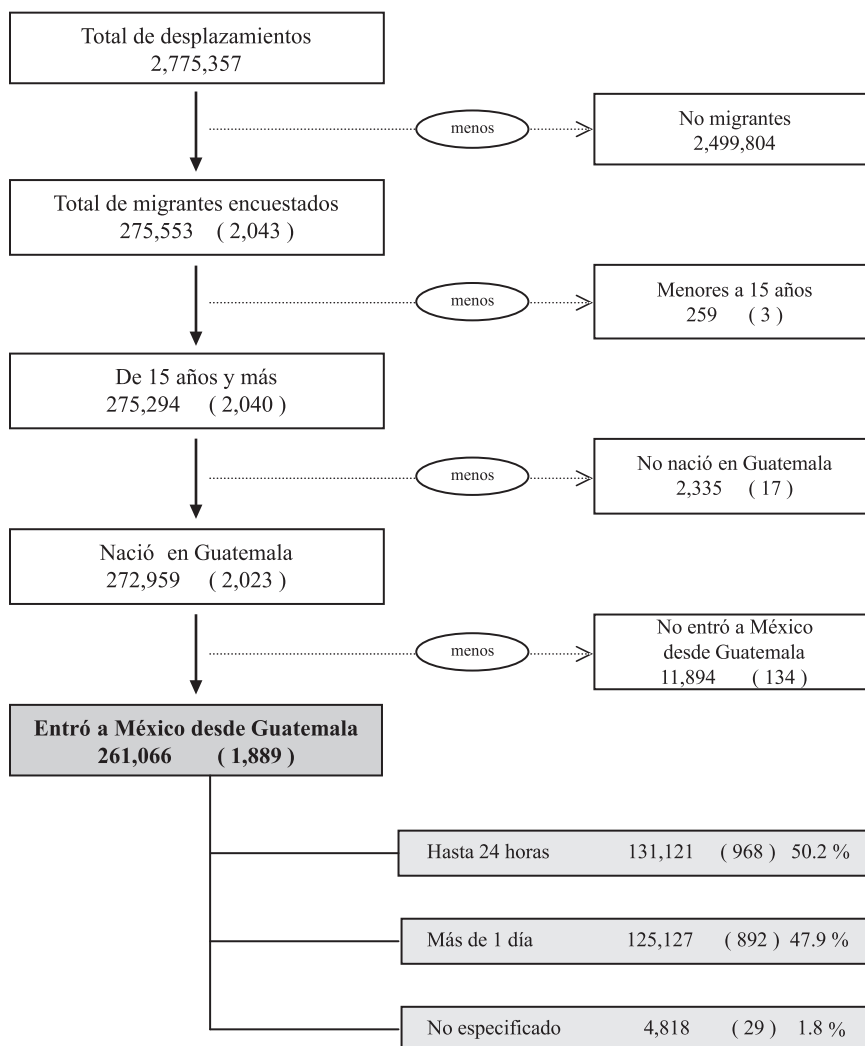
Definición, tipología y diagrama de la población objetivo incluida en los tabulados

Población constituida por individuos de 15 años o más, nacida en Guatemala, que entraron a México desde Guatemala y que en este viaje regresan de México hacia Guatemala. Son migrantes cuyo desplazamiento tuvo por motivo trabajar o buscar trabajo, o bien permanecer allí por un período mayor a un mes (ver diagrama 7).

Este flujo de migrantes se divide en dos grupos: 1) los que permanecieron en México hasta por un lapso de 24 horas, es decir, aquéllos que entraron y salieron del país el mismo día; y 2) aquéllos que permanecieron en México más de un día, es decir, una semana o meses. Dicha diferenciación se debe a que ambos grupos presentan características diferenciales, tanto sociodemográficas como laborales.

El primer subgrupo se refiere a una población transfronteriza que cruza diario a México principalmente a trabajar o buscar trabajo y vive en la zona fronteriza guatemalteca. El segundo subgrupo por su parte, son migrantes que cruzaron a México por lapsos de entre una semana y meses, dependiendo de la actividad laboral en la que se hayan desempeñado; y corresponde a una población de trabajadores temporales estable en nuestro país, pero sin la idea de establecerse en él.

Diagrama 7. Migrantes procedentes de México a Guatemala, vía terrestre, EMIF GUAMEX, 2005



Nota: Los datos presentados entre paréntesis corresponde al número de observaciones o casos.

Migrantes guatemaltecos procedentes de México a Guatemala, vía terrestre, por tiempo que permaneció en México y:

24. Grupos de edad, según sexo	109
25. Nivel de instrucción, según sexo	110
26. Sexo, según situación conyugal.	111
27. Relación de parentesco en el hogar, según sexo	112
28. Tipo de localidad guatemalteca de residencia, según condición de habla de lengua indígena	113
29. Departamento guatemalteco de residencia, según localidad guatemalteca donde fue entrevistado.	114
30. Grupos de edad, según experiencia laboral en Guatemala	116
31. Nivel de instrucción, según experiencia laboral en Guatemala.	117
32. Motivo de cruce a México.	119
33. Condición de documentos para cruzar a México, según motivo de cruce.	120
34. Condición de documentos para cruzar a México, según departamento guatemalteco de residencia	122
35. Medio de transporte usado en México para el traslado al lugar de destino, según uso de pollero para cruzar a México.	123
36. Motivo de cruce, según experiencia migratoria previa a México	124
37. Grupos de edad, según experiencia laboral en el último viaje a México	125
38. Lugar donde trabajó en la última experiencia laboral en México, según ciudad guatemalteca de cruce a este país	126
39. Sexo, según oficio o profesión desempeñado en la última experiencia laboral en México	128
40. Trimestre en el que fue entrevistado, según sector de actividad en la última experiencia laboral en México.	129
41. Ingreso recibido por día en la última experiencia laboral en México, según sector de actividad	131
42. Sexo, según ingreso recibido por día en la última experiencia laboral en México	133
43. Puesto o posición en el trabajo realizado en la última experiencia laboral en México, según sexo.	134
44. Nivel de instrucción, según puesto o posición en el trabajo realizado en la última experiencia laboral en México.	135
45. Nivel de instrucción, según ingreso recibido por día en la última experiencia laboral en México	137
46. Condición de envío de remesas desde México, según departamento guatemalteco de residencia	139
47. Causa principal de retorno al país de residencia de los que trabajaron en México, según sexo	140

24. Migrantes guatemaltecos procedentes de México a Guatemala, vía terrestre, por tiempo que permaneció en México y grupos de edad, según sexo, 2005

Tiempo que permaneció en México y grupos de edad	Total	Sexo	
		Hombres	Mujeres
Total	261,066	205,803	55,263
Grupos de edad			
15 a 19 años	33,604	29,814	3,790
20 a 29 años	96,829	76,759	20,070
30 a 39 años	66,160	47,392	18,768
40 a 49 años	44,303	35,280	9,023
50 a 59 años	14,683	12,644	2,039 *
60 años y más	5,487	3,914 *	1,573 *
Hasta 24 horas	131,121	90,544	40,577
Grupos de edad			
15 a 19 años	14,151	12,597	1,554 *
20 a 29 años	46,808	33,869	12,939
30 a 39 años	38,855	23,277	15,578
40 a 49 años	23,167	15,919	7,248
50 a 59 años	6,105	4,407	1,698 *
60 años y más	2,035 *	475 **	1,560 **
Más de 1 día	125,127	111,573	13,554
Grupos de edad			
15 a 19 años	18,830	16,994	1,836 *
20 a 29 años	47,508	40,491	7,017
30 a 39 años	26,655	24,084	2,571 *
40 a 49 años	20,198	18,423	1,775 **
50 a 59 años	8,520	8,179	341 **
60 años y más	3,416 *	3,402 *	14 **
No especificado	4,818 *	3,686 *	1,132 **

* Datos expandidos de muestras entre 10 y 29 observaciones o casos muestrales.

** Datos expandidos de muestras menores a 10 observaciones o casos muestrales.

Fuente: EMIF GUAMEX 2005; COLEF, INM, CONAPO, STPS y SRE.

25. Migrantes guatemaltecos procedentes de México a Guatemala, vía terrestre, por tiempo que permaneció en México y nivel de instrucción, según sexo, 2005

Tiempo que permaneció en México y nivel de instrucción	Total	Sexo	
		Hombres	Mujeres
Total	261,066	205,803	55,263
Nivel de instrucción			
Sin instrucción	58,605	46,334	12,271
Primaria incompleta	101,789	79,722	22,067
Primaria completa	71,830	57,432	14,398
Secundaria incompleta	12,371	8,412	3,959
Secundaria completa	12,722	10,817	1,905 *
Más de secundaria completa	3,749 *	3,086 *	663 **
Hasta 24 horas	131,121	90,544	40,577
Nivel de instrucción			
Sin instrucción	26,549	15,398	11,151
Primaria incompleta	52,453	38,007	14,446
Primaria completa	38,057	27,920	10,137
Secundaria incompleta	6,283	2,938	3,345 *
Secundaria completa	6,385	4,887	1,498 *
Más de secundaria completa	1,394 **	1,394 **	--
Más de 1 día	125,127	111,573	13,554
Nivel de instrucción			
Sin instrucción	31,223	30,103	1,120 **
Primaria incompleta	47,407	40,574	6,833
Primaria completa	32,198	28,114	4,084
Secundaria incompleta	5,932	5,417	515 **
Secundaria completa	6,012	5,673	339 **
Más de secundaria completa	2,355 *	1,692 *	663 **
No especificado	4,818 *	3,686 *	1,132 **

-- Sin registro.

* Datos expandidos de muestras entre 10 y 29 observaciones o casos muestrales.

** Datos expandidos de muestras menores a 10 observaciones o casos muestrales.

Fuente: EMIF GUAMEX 2005; COLEF, INM, CONAPO, STPS y SRE.

26. Migrantes guatemaltecos procedentes de México a Guatemala, vía terrestre, por tiempo que permaneció en México y sexo, según situación conyugal, 2005

Tiempo que permaneció en México y sexo	Total	Situación conyugal	
		Unido ¹	No unido ²
Total	261,066	165,027	96,039
Sexo			
Hombres	205,803	129,141	76,662
Mujeres	55,263	35,886	19,377
Hasta 24 horas	131,121	93,732	37,389
Sexo			
Hombres	90,544	62,700	27,844
Mujeres	40,577	31,032	9,545
Más de 1 día	125,127	68,178	56,949
Sexo			
Hombres	111,573	64,056	47,517
Mujeres	13,554	4,122 *	9,432
No especificado	4,818 *	3,117 *	1,701 *

-- Sin registro.

¹ Unido incluye a los casados o en unión libre.

² No unido incluye a solteros, separados, viudos y divorciados.

* Datos expandidos de muestras entre 10 y 29 observaciones o casos muestrales.

Fuente: EMIF GUAMEX 2005; COLEF, INM, CONAPO, STPS y SRE.

27. Migrantes guatemaltecos procedentes de México a Guatemala, vía terrestre, por tiempo que permaneció en México y relación de parentesco en el hogar, según sexo, 2005

Tiempo que permaneció en México y relación de parentesco en el hogar	Total	Sexo	
		Hombres	Mujeres
Total	261,066	205,803	55,263
Relación de parentesco en el hogar			
Jefe (a)	138,592	132,979	5,613
Esposo (a)	35,659	911 **	34,748
Hijo (a)	86,523	71,621	14,902
Otro ¹	258 **	258 **	--
No especificado	34 **	34 **	--
Hasta 24 horas	131,121	90,544	40,577
Relación de parentesco en el hogar			
Jefe (a)	66,194	62,576	3,618 *
Esposo (a)	31,525	911 **	30,614
Hijo (a)	33,220	26,875	6,345
Otro ¹	182 **	182 **	--
Más de 1 día	125,127	111,573	13,554
Relación de parentesco en el hogar			
Jefe (a)	70,014	68,018	1,996 **
Esposo (a)	3,401 *	--	3,401 *
Hijo (a)	51,602	43,445	8,157
Otro ¹	76 **	76 **	--
No especificado	34 **	34 **	--
No especificado	4,818 *	3,686 *	1,132 **

-- Sin registro.

¹ Incluye otro parentesco y sin relación de parentesco.

* Datos expandidos de muestras entre 10 y 29 observaciones o casos muestrales.

** Datos expandidos de muestras menores a 10 observaciones o casos muestrales.

Fuente: EMIF GUAMEX 2005; COLEF, INM, CONAPO, STPS y SRE.

28. Migrantes guatemaltecos procedentes de México a Guatemala, vía terrestre, por tiempo que permaneció en México y tipo de localidad guatemalteca de residencia, según condición de habla de lengua indígena, 2005

Tiempo que permaneció en México y tipo de localidad guatemalteca de residencia	Total ¹	Condición de habla de lengua indígena	
		Hablante	No hablante
Total	220,728	9,084	211,644
Tipo de localidad guatemalteca de residencia			
Urbana	129,872	6,044	123,828
No urbana	90,713	3,040 *	87,673
No especificado	143 **	--	143 **
Hasta 24 horas	107,249	276 **	106,973
Tipo de localidad guatemalteca de residencia			
Urbana	51,975	276 **	51,699
No urbana	55,131	--	55,131
No especificado	143 **	--	143 **
Más de 1 día	113,479	8,808	104,671
Tipo de localidad guatemalteca de residencia			
Urbana	77,897	5,769	72,128
No urbana	35,582	3,039 *	32,543

-- Sin registro.

¹ Aplica sólo a aquellos que declararon residir en Guatemala.

* Datos expandidos de muestras entre 10 y 29 observaciones o casos muestrales.

** Datos expandidos de muestras menores a 10 observaciones o casos muestrales.

Fuente: EMIF GUAMEX 2005; COLEF, INM, CONAPO, STPS y SRE.

29. Migrantes guatemaltecos procedentes de México a Guatemala, vía terrestre, por tiempo que permaneció en México y departamento guatemalteco de residencia, según localidad guatemalteca donde fue entrevistado, 2005

Tiempo que permaneció en México y departamento guatemalteco de residencia	Total ¹	Localidad guatemalteca donde fue entrevistado	
		Tecún Umán	El Carmen
Total	220,728	108,448	112,280
Departamento fronterizo o cercano a la frontera	209,214	98,946	110,268
San Marcos	171,384	64,305	107,079
Quetzaltenango	26,239	25,032	1,207 *
Retalhuleu	8,852	8,191	661 **
Huehuetenango	1,865 *	776 **	1,089 *
Quiché	523 **	523 **	--
Petén	351 **	119 **	232 **
Departamento no fronterizo	11,371	9,502	1,869 *
Suchitepéquez	5,862	4,594	1,268 **
Tonicapán	976 **	925 **	51 **
Escuintla	1,963 *	1,928 *	35 **
Guatemala	803 **	661 **	142 **
Izabal	456 **	390 **	66 **
Sololá	232 **	165 **	67 **
Santa Rosa	639 **	608 **	31 **
Jutiapa	75 **	--	75 **
Chimaltenango	197 **	197 **	--
Baja Verapaz	59 **	--	59 **
Zacapa	75 **	--	75 **
Jalapa	34 **	34 **	--
No especificado	143 **	--	143 **
Hasta 24 horas	107,249	38,075	69,174
Departamento fronterizo o cercano a la frontera	106,936	37,905	69,031
San Marcos	98,906	30,126	68,780
Quetzaltenango	6,911	6,746	165 **
Retalhuleu	1,119 **	1,033 **	86 **
Departamento no fronterizo	170 **	170 **	--
Tonicapán	170 **	170 **	--
No especificado	143 **	--	143 **

continúa...

29. Migrantes guatemaltecos procedentes de México a Guatemala, vía terrestre, por tiempo que permaneció en México y departamento guatemalteco de residencia, según localidad guatemalteca donde fue entrevistado, 2005

(continuación)

Tiempo que permaneció en México y departamento guatemalteco de residencia	Total ¹	Localidad guatemalteca donde fue entrevistado	
		Tecún Umán	El Carmen
Más de 1 día	113,479	70,373	43,106
Departamento fronterizo o cercano a la frontera	102,278	61,041	41,237
San Marcos	72,478	34,179	38,299
Quetzaltenango	19,328	18,286	1,042 *
Retalhuleu	7,733	7,158	575 **
Huehuetenango	1,865 *	776 **	1,089 *
Quiché	523 **	523 **	--
Petén	351 **	119 **	232 **
Departamento no fronterizo	11,201	9,332	1,869
Suchitepéquez	5,862	4,594	1,268 **
Totonicapán	806 **	755 **	51 **
Escuintla	1,963 *	1,928 *	35 **
Guatemala	803 **	661 **	142 **
Izabal	456 **	390 **	66 **
Sololá	232 **	165 **	67 **
Santa Rosa	639 **	608 **	31 **
Jutiapa	75 **	--	75 **
Chimaltenango	197 **	197 **	--
Baja Verapaz	59 **	--	59 **
Zacapa	75 **	--	75 **
Jalapa	34 **	34 **	--

-- Sin registro.

¹ Aplica sólo a aquellos que declararon residir en Guatemala.

* Datos expandidos de muestras entre 10 y 29 observaciones o casos muestrales.

** Datos expandidos de muestras menores a 10 observaciones o casos muestrales.

Fuente: EMIF GUAMEX 2005; COLEF, INM, CONAPO, STPS y SRE.

30. Migrantes guatemaltecos procedentes de México a Guatemala, vía terrestre, por tiempo que permaneció en México y grupos de edad, según experiencia laboral en Guatemala, 2005

Tiempo que permaneció en México y grupos de edad	Total ¹	Experiencia laboral en Guatemala					No especificado
		Sí trabajó	No trabajó			No especificado	
			Nunca ha trabajado	Buscó trabajo	Estudiante		
Total	220,728	1,746 *	204,663	1,954 *	43 **	12,031	291 **
Grupos de edad							
15 a 19 años	30,122	--	28,262	--	43 **	1,817 *	--
20 a 29 años	81,207	1,023 **	75,185	378 **	--	4,621 *	--
30 a 39 años	55,007	261 **	51,630	611 **	--	2,445 *	60 **
40 a 49 años	37,938	299 **	34,064	883 **	--	2,461 *	231 **
50 a 59 años	11,682	--	11,185	82 **	--	415 **	--
60 años y más	4,772	163 **	4,337 *	--	--	272 **	--
Hasta 24 horas	107,249	601 **	102,852	657 **	--	2,848 *	291 **
Grupos de edad							
15 a 19 años	13,044	--	12,305	--	--	739 **	--
20 a 29 años	38,340	142 **	36,546	47 **	--	1,605 **	--
30 a 39 años	30,416	227 **	29,081	610 **	--	438 **	60 **
40 a 49 años	19,088	69 **	18,722	--	--	66 **	231 **
50 a 59 años	4,593	--	4,593	--	--	--	--
60 años y más	1,768 *	163 **	1,605 *	--	--	--	--
Más de 1 día	113,479	1,145 **	101,811	1,297 **	43 **	9,183	--
Grupos de edad							
15 a 19 años	17,078	--	15,957	--	43 **	1,078 **	--
20 a 29 años	42,867	881 **	38,639	332 **	--	3,015 *	--
30 a 39 años	24,589	34 **	22,548	--	--	2,007 *	--
40 a 49 años	18,851	230 **	15,343	883 **	--	2,395 **	--
50 a 59 años	7,089	--	6,591	82 **	--	416 **	--
60 años y más	3,005 *	--	2,733 *	--	--	272 **	--

-- Sin registro.

¹ Aplica sólo a aquellos que declararon residir en Guatemala.

* Datos expandidos de muestras entre 10 y 29 observaciones o casos muestrales.

** Datos expandidos de muestras menores a 10 observaciones o casos muestrales.

Fuente: EMIF GUAMEX 2005; COLEF, INM, CONAPO, STPS y SRE.

31. Migrantes guatemaltecos procedentes de México a Guatemala, vía terrestre, por tiempo que permaneció en México y nivel de instrucción, según experiencia laboral en Guatemala, 2005

Tiempo que permaneció en México y nivel de instrucción	Total ¹	Experiencia laboral en Guatemala					
		Sí trabajó	Nunca ha trabajado	Buscó trabajo	Estudiante	Otra razón	No especificado
Total	220,728	1,746 *	204,663	1,954 *	43 **	12,031	291 **
Nivel de instrucción							
Sin instrucción	50,066	416 **	45,666	645 **	--	3,339 *	--
Primaria incompleta	83,463	832 **	78,473	197 **	--	3,901 *	60 **
Primaria completa	60,918	448 **	56,237	1,058 **	--	2,944 *	231 **
Secundaria incompleta	10,529	50 **	9,160	54 **	--	1,265 **	--
Secundaria completa	12,097	--	11,703	--	43 **	351 **	--
Más de secundaria completa	3,655 *	--	3,424 *	--	--	231 **	--
Hasta 24 horas	107,249	601 **	102,852	657 **	--	2,848 *	291 **
Nivel de instrucción							
Sin instrucción	22,616	233 **	21,192	592 **	--	599 **	--
Primaria incompleta	41,303	83 **	40,261	--	--	899 **	60 **
Primaria completa	30,832	235 **	29,228	65 **	--	1,073 **	231 **
Secundaria incompleta	5,017	50 **	4,967	--	--	--	--
Secundaria completa	6,182	--	5,905	--	--	277 **	--
Más de secundaria completa	1,299 **	--	1,299 **	--	--	--	--

continúa...

31. Migrantes guatemaltecos procedentes de México a Guatemala, vía terrestre, por tiempo que permaneció en México y nivel de instrucción, según experiencia laboral en Guatemala, 2005
(continuación)

Tiempo que permaneció en México y nivel de instrucción	Total ¹	Experiencia laboral en Guatemala				
		Sí trabajó	Nunca ha trabajado	Buscó trabajo	No trabajó	No especificado
Más de 1 día	113,479	1,145 **	101,811	1,297 **	43 **	9,183
Nivel de instrucción						
Sin instrucción	27,450	183 **	24,473	53 **	--	2,741 *
Primaria incompleta	42,161	748 **	38,212	198 **	--	3,003 *
Primaria completa	30,084	214 **	27,010	992 **	--	1,868 **
Secundaria incompleta	5,514	--	4,194	54 **	--	1,266 **
Secundaria completa	5,915	--	5,798	--	43 **	74 **
Más de secundaria completa	2,355 *	--	2,124 *	--	--	231 **

-- Sin registro.

¹ Aplica sólo a aquellos que declararon residir en Guatemala.

* Datos expandidos de muestras entre 10 y 29 observaciones o casos muestrales.

** Datos expandidos de muestras menores a 10 observaciones o casos muestrales.

Fuente: EMIF GUAMEX 2005; COLEF, INM, CONAPO, STPS y SRE.

32. Migrantes guatemaltecos procedentes de México a Guatemala, vía terrestre, por tiempo que permaneció en México y motivo de cruce a este país, 2005

Motivo de cruce a México	Total	Tiempo que permaneció en México				No especificado
		Hasta 24 horas	Más de 1 a 15 días	De 16 días a 1 mes	Más de 1 mes a 1 año	
Total	261,066	131,121	52,823	58,648	13,656	4,818 *
Motivo de cruce a México						
Trabajar en México	255,225	131,121	52,771	56,671	11,207	3,455 *
Trabajar en Estados Unidos	3,449	--	52 **	1,869 *	1,528 *	--
Otra razón	1,029 **	--	--	108 **	921 **	--
No especificado	1,363 **	--	--	--	--	1,363 **

-- Sin registro.

* Datos expandidos de muestras entre 10 y 29 observaciones o casos muestrales.

** Datos expandidos de muestras menores a 10 observaciones o casos muestrales.

Fuente: EMIF GUAMEX 2005; COLEF, INM, CONAPO, STPS y SRE.

33. Migrantes guatemaltecos procedentes de México a Guatemala, vía terrestre, por tiempo que permaneció en México y condición de documentos para cruzar a México, según motivo de cruce, 2005

Tiempo que permaneció en México y condición de documentos para cruzar a México	Motivo de cruce a México				
	Total	Trabajar en México	Trabajar en Estados Unidos	Otra razón	No especificado
Total	261,066	255,225	3,449	1,029 **	1,363 **
Condición de documentos para cruzar a México					
Sin documento migratorio	50,612	46,449	2,712	88 **	1,363 **
Con documento migratorio	210,454	208,776	737 **	941 **	--
Pase local o FMVL ¹	190,171	189,498	406 **	267 **	--
FMVA ²	18,631	18,352	279 **	--	--
Otro	1,313 **	587 **	52 **	674 **	--
No especificado	339 **	339 **	--	--	--
Hasta 24 horas	131,121	131,121	--	--	--
Condición de documentos para cruzar a México					
Sin documento migratorio	23,332	23,332	--	--	--
Con documento migratorio	107,789	107,789	--	--	--
Pase local o FMVL ¹	105,490	105,490	--	--	--
FMVA ²	2,299 **	2,299 **	--	--	--

continúa...

33. Migrantes guatemaltecos procedentes de México a Guatemala, vía terrestre, por tiempo que permaneció en México y condición de documentos para cruzar a México, según motivo de cruce, 2005
(continuación)

Tiempo que permaneció en México y condición de documentos para cruzar a México	Total	Motivo de cruce a México			No especificado
		Trabajar en México	Trabajar en Estados Unidos	Otra razón	
Más de 1 día	125,127	120,649	3,449	1,029 **	--
Condición de documentos para cruzar a México					
Sin documento migratorio	25,289	22,489	2,712	88 **	--
Con documento migratorio	99,838	98,160	737 **	941 **	--
Pase local o FMVL ¹	81,854	81,181	406 **	267 **	--
FMVA ²	16,332	16,053	279 **	--	--
Otro	1,313 **	587 **	52 **	674 **	--
No especificado	339 **	339 **	--	--	--
No especificado	4,818 *	3,455 *	--	--	1,363 **

-- Sin registro.

¹ Forma Migratoria de Visitante Local (FMVL).

² Forma Migratoria para Visitante Agrícola (FMVA).

* Datos expandidos de muestras entre 10 y 29 observaciones o casos muestrales.

** Datos expandidos de muestras menores a 10 observaciones o casos muestrales.

Fuente: EMIF GUAMEX 2005; COLEF, INM, CONAPO, STPS y SRE.

34. Migrantes guatemaltecos procedentes de México a Guatemala, vía terrestre, por tiempo que permaneció en México y condición de documentos para cruzar a México, según departamento guatemalteco de residencia, 2005

Tiempo que permaneció en México y condición de documentos para cruzar a México	Total ¹	Departamento guatemalteco de residencia		
		Departamento fronterizo o cercano a la frontera	Departamento no fronterizo	No especificado
Total	220,728	209,214	11,371	143 **
Condición de documentos para cruzar a México				
Sin documento migratorio	46,377	42,506	3,871	--
Con documento migratorio	174,351	166,708	7,500	143 **
Pase local o FMVL ²	154,587	149,858	4,586 *	143 **
FMVA ³	18,463	16,227	2,236 *	--
Otro	962 **	284 **	678 **	--
No especificado	339 **	339 **	--	--
Hasta 24 horas	107,249	106,936	170 **	143 **
Condición de documentos para cruzar a México				
Sin documento migratorio	22,279	22,279	--	--
Con documento migratorio	84,970	84,657	170 **	143 **
Pase local o FMVL ²	82,671	82,358	170 **	143 **
FMVA ³	2,299 **	2,299 **	--	--
Más de 1 día	113,479	102,278	11,201	--
Condición de documentos para cruzar a México				
Sin documento migratorio	24,099	20,228	3,871	--
Con documento migratorio	89,380	82,050	7,330	--
Pase local o FMVL ²	71,915	67,498	4,417 *	--
FMVA ³	16,164	13,929	2,235 *	--
Otro	962 **	284 **	678 **	--
No especificado	339 **	339 **	--	--

-- Sin registro.

¹ Aplica sólo a aquellos que declararon residir en Guatemala.

² Forma Migratoria de Visitante Local (FMVL).

³ Forma Migratoria de Visitante Agrícola (FMVA).

* Datos expandidos de muestras entre 10 y 29 observaciones o casos muestrales.

** Datos expandidos de muestras menores a 10 observaciones o casos muestrales.

Fuente: EMIF GUAMEX 2005; COLEF, INM, CONAPO, STPS y SRE.

35. Migrantes guatemaltecos procedentes de México a Guatemala, vía terrestre, por tiempo que permaneció en México y medio de transporte usado en México para el traslado al lugar de destino, según uso de pollero para cruzar a México, 2005

Tiempo que permaneció en México y medio de transporte usado en México para el traslado al lugar de destino	Total	Uso de pollero para cruzar a México		
		Sí usó pollero	No usó pollero	No especificado
Total	261,066	147 **	258,701	2,218 *
Medio de transporte usado en México				
Autobús	79,962	--	79,962	--
Caminando	25,820	--	25,820	--
Avión	23 **	--	23 **	--
Ferrocarril	324 **	--	324 **	--
Automóvil particular	59 **	--	59 **	--
Trailer o camión de carga	383 **	--	383 **	--
Contrató pollero para entrar a México	92 **	92 **	--	--
Otro	152,185	55 **	152,130	--
No especificado	2,218 *	--	--	2,218 *
Hasta 24 horas	131,121	55 **	131,066	--
Medio de transporte usado en México				
Autobús	13,222	--	13,222	--
Caminando	22,161	--	22,161	--
Avión	23 **	--	23 **	--
Automóvil particular	59 **	--	59 **	--
Otro	95,656	55 **	95,601	--
Más de 1 día	125,127	92 **	125,035	--
Medio de transporte usado en México				
Autobús	66,741	--	66,741	--
Caminando	3,658 *	--	3,658 *	--
Ferrocarril	324 **	--	324 **	--
Trailer o camión de carga	383 **	--	383 **	--
Contrató pollero para entrar a México	92 **	92 **	--	--
Otro	53,929	--	53,929	--
No especificado	4,818 *	--	2,600 *	2,218 *

-- Sin registro.

* Datos expandidos de muestras entre 10 y 29 observaciones o casos muestrales.

** Datos expandidos de muestras menores a 10 observaciones o casos muestrales.

Fuente: EMIF GUAMEX 2005; COLEF, INM, CONAPO, STPS y SRE.

36. Migrantes guatemaltecos procedentes de México a Guatemala, vía terrestre, por tiempo que permaneció en México y motivo de cruce, según experiencia migratoria previa a México, 2005

Tiempo que permaneció en México y motivo de cruce	Total	Sin experiencia migratoria previa a México		Con experiencia migratoria previa a México		No especificado
		Diaria	De 1 a 3 cruces	4 cruces o más	No especificado	
Total	261,066	128,753	80,454	1,866 *	45,354	
Motivo de cruce a México						
Trabajar en México	255,225	128,753	79,848	1,813 **	43,991	
Trabajar en Estados Unidos	3,449	--	550 **	53 **	--	
Otra razón	1,029 **	--	56 **	--	--	
No especificado	1,363 **	--	--	--	1,363 **	
Hasta 24 horas	131,121	103,109	4,744 *	1,298 **	21,923	
Motivo de cruce a México						
Trabajar en México	131,121	103,109	4,744 *	1,298 **	21,923	
Más de 1 día	125,127	25,644	75,710	568 **	18,613	
Motivo de cruce a México						
Trabajar en México	120,649	25,644	75,104	515 **	18,613	
Trabajar en Estados Unidos	3,449	--	550 **	53 **	--	
Otra razón	1,029 **	--	56 **	--	--	
No especificado	4,818 *	--	--	--	4,818 *	

-- Sin registro.

* Datos expandidos de muestras entre 10 y 29 observaciones o casos muestrales.

** Datos expandidos de muestras menores a 10 observaciones o casos muestrales.

Fuente: EMIF GUAMEX 2005; COLEF, INM, CONAPO, STPS y SRE.

37. Migrantes guatemaltecos procedentes de México a Guatemala, vía terrestre, por tiempo que permaneció en México y grupos de edad, según experiencia laboral en el último viaje a México, 2005

Tiempo que permaneció en México y grupos de edad	Total	Experiencia laboral en el último viaje a México		
		Sí trabajó	No trabajó	No especificado
Total	261,066	242,662	7,481	10,923
Grupos de edad				
15 a 19 años	33,604	32,097	777 **	730 *
20 a 29 años	96,829	87,509	3,762	5,558 *
30 a 39 años	66,160	63,281	1,404 *	1,475 *
40 a 49 años	44,303	40,752	1,475 **	2,076 **
50 a 59 años	14,683	13,586	63 **	1,034 **
60 años y más	5,487	5,437	--	50 **
Hasta 24 horas	131,121	124,985	2,140 *	3,996 *
Grupos de edad				
15 a 19 años	14,151	13,672	479 **	--
20 a 29 años	46,808	44,870	408 **	1,530 **
30 a 39 años	38,855	36,924	1,218 **	713 **
40 a 49 años	23,167	22,354	35 **	778 **
50 a 59 años	6,105	5,130	--	975 **
60 años y más	2,035 *	2,035 *	--	--
Más de 1 día	125,127	117,677	5,341	2,109 *
Grupos de edad				
15 a 19 años	18,830	18,426	298 **	106 **
20 a 29 años	47,508	42,639	3,354	1,515 **
30 a 39 años	26,655	26,355	186 **	114 **
40 a 49 años	20,198	18,398	1,440 **	360 **
50 a 59 años	8,520	8,457	63 **	--
60 años y más	3,416 *	3,402 *	--	14 **
No especificado	4,818 *	--	--	4,818 *

-- Sin registro.

* Datos expandidos de muestras entre 10 y 29 observaciones o casos muestrales.

** Datos expandidos de muestras menores a 10 observaciones o casos muestrales.

Fuente: EMIF GUAMEX 2005; COLEF, INM, CONAPO, STPS y SRE.

38. Migrantes guatemaltecos procedentes de México a Guatemala, vía terrestre, por tiempo que permaneció en México y lugar donde trabajó en la última experiencia laboral, según ciudad guatemalteca de cruce a este país, 2005

Tiempo que permaneció en México y lugar donde trabajó en la última experiencia laboral	Total	Ciudad guatemalteca de cruce a México		
		Tecún Umán	El Carmen	Otro ¹
Total	242,662	111,664	130,698	300 **
Lugar donde trabajó en México				
Finca, ejido o rancho	90,444	64,935	25,209	300 **
Estado y Municipio	152,218	46,729	105,489	
Chiapas	151,300	45,811	105,489	--
Tapachula	71,001	14,187	56,813	--
Suchiate	29,787	29,787	--	--
Tuxtla Chico	21,493	543 **	20,950	--
Cacahoatán	17,381	284 **	17,097	--
Huixtla	4,808	479 **	4,329	--
Otros municipios de Chiapas	6,830	531 **	6,300	--
Otras entidades federativas	918 **	918 **	--	--
Hasta 24 horas	124,985	39,426	85,559	--
Lugar donde trabajó en México				
Finca, ejido o rancho	14,793	7,949	6,844	--
Estado y Municipio	110,192	31,477	78,715	--
Chiapas	110,192	31,477	78,715	--
Tapachula	44,352	5,051	39,301	--
Suchiate	25,951	25,951	--	--
Tuxtla Chico	17,620	--	17,620	--
Cacahoatán	14,531	284 **	14,247	--
Huixtla	2,908 *	42 **	2,866 *	--
Otros municipios de Chiapas	4,830 *	149 **	4,681 *	--

continúa...

38. Migrantes guatemaltecos procedentes de México a Guatemala, vía terrestre, por tiempo que permaneció en México y lugar donde trabajó en la última experiencia laboral, según ciudad guatemalteca de cruce a este país, 2005
(continuación)

Tiempo que permaneció en México y lugar donde trabajó en la última experiencia laboral	Total	Ciudad guatemalteca de cruce a México		
		Tecún Umán	El Carmen	Otro ¹
Más de 1 día	117,398	72,238	45,139	300 **
Lugar donde trabajó en México				
Finca, ejido o rancho	75,652	56,987	18,365	300 **
Estado y Municipio	42,025	15,251	26,774	--
Chiapas	41,107	14,333	26,774	--
Tapachula	26,648	9,136	17,512	--
Suchiate	3,836 *	3,836 *	--	--
Tuxtla Chico	3,873	543 **	3,330	--
Cacahoatán	2,850	--	2,850	--
Huixtla	1,900 *	437 **	1,463 *	--
Otros municipios de Chiapas	2,000 *	381 **	1,618 *	--
Otras entidades federativas	918 **	918 **	--	--

-- Sin registro.

¹ Incluye la localidad de La Mesilla (21 desplazamientos) y al grupo de migrantes que entró a México por avión o mar (279 desplazamientos).

* Datos expandidos de muestras entre 10 y 29 observaciones o casos muestrales.

** Datos expandidos de muestras menores a 10 observaciones o casos muestrales.

Fuente: EMIF GUAMEX 2005; COLEF, INM, CONAPO, STPS y SRE.

39. Migrantes guatemaltecos procedentes de México a Guatemala, vía terrestre, por tiempo que permaneció en México y sexo, según oficio o profesión desempeñado en la última experiencia laboral en México, 2005

Tiempo que permaneció en México y sexo	Oficio o profesión de los que trabajaron en México									
	Total	Profesionistas, técnicos y personal admvo.	Comerciantes ambulantes	Vendedores ambulantes	Trabajadores en servicios	Trabajadores en servicios domésticos	Trabajadores agropecuarios	Trabajadores industriales	Trabajadores en la construcción	No especificado
Total	242,662	2,265 *	22,381	36,389	20,265	17,339	86,552	10,498	34,402	12,571
Sexo										
Hombres	191,502	2,265 *	14,229	13,741	19,837	4,189	84,780	10,347	34,388	7,726
Mujeres	51,160	--	8,152	22,648	428 **	13,150	1,772	151 *	14 **	4,845 **
Hasta 24 horas	124,985	1,555 **	18,024	32,785	15,835	8,386	14,783	4,218	20,481	8,918
Sexo										
Hombres	86,178	1,555 **	10,353	10,673	15,835	3,387	14,724	4,218	20,467	4,966
Mujeres	38,807	--	7,671	22,112	--	4,999	59 **	--	14 **	3,952 *
Más de 1 día	117,677	710 **	4,357 *	3,604 *	4,430	8,953	71,769	6,280	13,921	3,653 *
Sexo										
Hombres	105,324	710 **	3,876 *	3,068 *	4,002	802 **	70,056	6,129	13,921	2,760 *
Mujeres	12,353	--	481 **	536 **	428 **	8,151	1,713 **	151 **	--	893 **

-- Sin registro.

* Datos expandidos de muestras entre 10 y 29 observaciones o casos muestrales.

** Datos expandidos de muestras menores a 10 observaciones o casos muestrales.

Fuente: EMIF GUAMEX 2005; COLEF, INM, CONAPO, STPS y SRE.

40. Migrantes guatemaltecos procedentes de México a Guatemala, vía terrestre, por tiempo que permaneció en México y trimestre en el que fue entrevistado, según sector de actividad en la última experiencia laboral en México, 2005

Tiempo que permaneció en México y trimestre en el que fue entrevistado	Sector de actividad de los que trabajaron en México											
	Total	Industria					Servicios					No especificado
		Agropecuaria	Manufactura	Construcción	Comercio	Transporte	Domésticos	Diversos				
Total	242,662	89,775	5,346	32,658	56,639	5,343	16,277	20,729	15,895			
Trimestre en el que fue entrevistado												
Enero-Marzo	51,157	21,927	828 **	7,194	9,762	606 **	3,233 *	3,376 *	4,231			
Abril- Junio	75,817	26,244	2,235 *	11,090	19,017	1,583 **	4,614	6,918	4,116			
Julio-Septiembre	72,789	24,066	2,130 *	8,680	18,196	1,079 **	6,051	6,892	5,695			
Octubre-Diciembre	42,899	17,538	153 **	5,694	9,664	2,075 *	2,379	3,543	1,853 *			
Hasta 24 horas	124,985	14,935	2,294 *	19,486	49,984	4,233 *	8,483	14,450	11,120			
Trimestre en el que fue entrevistado												
Enero-Marzo	22,154	2,885	268 **	4,105 *	8,191	223 **	1,304 *	2,192 *	2,986 *			
Abril- Junio	40,333	5,254 *	976 **	6,956	16,201	1,356 **	1,116 *	5,287 *	3,187 *			
Julio-Septiembre	42,798	5,338	1,050 **	5,388	16,481	1,005 **	4,495	4,974 *	4,067 *			
Octubre-Diciembre	19,700	1,458 *	--	3,037	9,111	1,649 *	1,568 *	1,997 *	880 *			

continúa...

40. Migrantes guatemaltecos procedentes de México a Guatemala, vía terrestre, por tiempo que permaneció en México y trimestre en el que fue entrevistado, según sector de actividad en la última experiencia laboral en México, 2005 (continuación)

Tiempo que permaneció en México y trimestre en el que fue entrevistado	Sector de actividad de los que trabajaron en México										
	Total	Industria					Servicios				
		Agropecuario	Manufactura	Construcción	Comercio	Transporte	Domésticos	Diversos	No especificado		
Más de 1 día	117,677	74,840	3,052	13,172	6,655	1,110 *	7,794	6,279	4,775		
Trimestre en el que fue entrevistado											
Enero-Marzo	29,002	19,043	560 **	3,089 *	1,570 *	383 **	1,929 *	1,184 *	1,244 *		
Abril- Junio	35,483	20,990	1,258 *	4,135	2,816 *	226 **	3,498 *	1,631 *	929 **		
Julio-Septiembre	29,990	18,727	1,081 **	3,291 *	1,715 *	74 **	1,556 *	1,918 *	1,628 *		
Octubre-Diciembre	23,202	16,080	153 **	2,657 *	554 **	427 **	811 *	1,546 **	974 **		

-- Sin registro.

* Datos expandidos de muestras entre 10 y 29 observaciones o casos muestrales.

** Datos expandidos de muestras menores a 10 observaciones o casos muestrales.

Fuente: EMIF GUAMEX 2005; COLEF, INM, CONAPO, STPS y SRE.

41. Migrantes guatemaltecos procedentes de México a Guatemala, vía terrestre, por tiempo que permaneció en México e ingreso recibido por día en la última experiencia laboral en México, según sector de actividad, 2005

Tiempo que permaneció en México e ingreso recibido por día en múltiplos de salario mínimo ¹	Sector de actividad de los que trabajaron en México								
	Total	Agropecuaria			Industria		Servicios		No especificado
		89,775	5,346	32,658	56,639	5,343	16,277	20,729	
Total	242,662								15,895
Ingreso recibido por día en múltiplos de salario mínimo									
Sin ingreso	148 **	--	--	--	--	--	--	--	--
Hasta un salario mínimo (s.m.)	14,001	5,545	619 **	3,230 *	--	2,906	973 **	347 **	
Más de uno hasta dos s.m.	137,128	76,605	11,455	23,308	1,656 *	11,676	5,413	5,476 *	
Más de dos hasta tres s.m.	50,896	5,344	11,637	16,787	2,989 *	1,502 *	9,265	1,714 *	
Más de tres hasta cinco s.m.	28,985	2,133 **	8,947	10,231	644 **	193 **	4,501 *	927 **	
Más de cinco s.m.	3,714 *	--	--	2,780 *	54 **	--	577 **	--	
No especificado	7,790	--	--	303 **	--	--	--	7,431	
Hasta 24 horas	124,985	14,935	19,486	49,984	4,233 *	8,483	14,450	11,120	
Ingreso recibido por día en múltiplos de salario mínimo									
Hasta un salario mínimo (s.m.)	5,620	977 *	601 **	2,821 *	--	668 **	34 **	239 **	
Más de uno hasta dos s.m.	52,802	13,144	6,165	19,306	1,305 **	6,416	3,292 *	2,977 *	
Más de dos hasta tres s.m.	36,709	814 **	6,863	15,504	2,350 *	1,206 *	7,520	1,561 *	
Más de tres hasta cinco s.m.	21,003	--	5,857	9,365	578 **	193 **	3,567 *	876 **	
Más de cinco s.m.	3,025 *	--	--	2,685 *	--	--	37 **	--	

continúa...

41. Migrantes guatemaltecos procedentes de México a Guatemala, vía terrestre, por tiempo que permaneció en México e ingreso recibido por día en la última experiencia laboral en México, según sector de actividad, 2005
(continuación)

Tiempo que permaneció en México e ingreso recibido por día en múltiplos de salario mínimo ¹	Sector de actividad de los que trabajaron en México							
	Total	Industria			Servicios			
		Agropecuaria	Manufactura	Construcción	Comercio	Domésticos	Diversos	No especificado
No especificado	5,826	--	56 **	--	303 **	--	--	5,467
Más de 1 día	117,677	74,840	3,052	13,172	6,655	1,110 *	7,794	6,279
Ingreso recibido por día en múltiplos de salario mínimo								
Sin ingreso	148 **	148 **	--	--	--	--	--	--
Hasta un salario mínimo (s.m.)	8,381	4,569	101 **	17 **	409 **	--	2,238	939 **
Más de uno hasta dos s.m.	84,327	63,461	1,342 *	5,288	4,003 *	352 **	5,260	2,122 *
Más de dos hasta tres s.m.	14,186	4,529 *	766 **	4,776	1,283 *	639 **	296 **	1,744 *
Más de tres hasta cinco s.m.	7,983	2,133 **	843 **	3,091 *	865 **	66 **	--	934 **
Más de cinco s.m.	688 **	--	--	--	95 **	53 **	--	540 **
No especificado	1,964 *	--	--	--	--	--	--	1,964 *

-- Sin registro.

¹ Para generar los múltiplos de salario mínimo se homologó a pesos mexicanos. El salario vigente en 2005 para la zona C, que comprende el Estado de Chiapas, fue de 44.05 pesos.

* Datos expandidos de muestras entre 10 y 29 observaciones o casos muestrales.

** Datos expandidos de muestras menores a 10 observaciones o casos muestrales.

Fuente: EMIF GUAMEX 2005; COLEF, INM, CONAPO, STPS y SRE.

42. Migrantes guatemaltecos procedentes de México a Guatemala, vía terrestre, por tiempo que permaneció en México y sexo, según ingreso recibido por día en la última experiencia laboral en México, 2005

Tiempo que permaneció en México y sexo	Total	Ingreso recibido por día en múltiplos de salario mínimo de los que trabajaron en México ¹						
		Sin ingreso	Hasta un salario mínimo (s.m.)	Más de uno hasta dos s.m.	Más de dos hasta tres s.m.	Más de tres hasta cinco s.m.	No especificado	
Total	242,662	148 **	14,001	137,128	50,896	28,985	3,714 *	7,790
Sexo								
Hombres	191,502	148 **	9,317	113,408	38,397	23,534	2,034 *	4,664
Mujeres	51,160	--	4,684	23,720	12,499	5,451	1,680 *	3,126 *
Hasta 24 horas	124,985	--	5,620	52,802	36,709	21,003	3,025 *	5,826
Sexo								
Hombres	86,178	--	3,069 *	38,412	24,404	15,868	1,400 *	3,025
Mujeres	38,807	--	2,551 *	14,390	12,305	5,135	1,625 *	2,801 *
Más de 1 día	117,677	148 **	8,381	84,327	14,186	7,983	688 **	1,964 *
Sexo								
Hombres	105,324	148 **	6,248	74,996	13,994	7,666	634 **	1,638 *
Mujeres	12,353	--	2,133 *	9,331	192 **	317 **	54 **	326 **

-- Sin registro.

¹ Para generar los múltiplos de salario mínimo se homologó a pesos mexicanos. El salario vigente en 2005 para la zona C, que comprende el Estado de Chiapas, fue de 44.05 pesos.

* Datos expandidos de muestras entre 10 y 29 observaciones o casos muestrales.

** Datos expandidos de muestras menores a 10 observaciones o casos muestrales.

Fuente: EMIF GUAMEX 2005; COLEF, INM, CONAPO, STPS y SRE.

43. Migrantes guatemaltecos procedentes de México a Guatemala, vía terrestre, por tiempo que permaneció en México y puesto o posición en el trabajo realizado en la última experiencia laboral en México, según sexo, 2005

Tiempo que permaneció en México y puesto o posición en el trabajo realizado	Total	Sexo	
		Hombres	Mujeres
Total	242,662	191,502	51,160
Puesto o posición en el trabajo realizado en México			
Trabajador a sueldo fijo	101,538	90,212	11,326
Trabajador por su cuenta	55,758	25,711	30,047
Trabajador a destajo, por obra o tarea	68,328	63,855	4,473
Trabajador familiar sin pago	46 **	46 **	--
No especificado	16,992	11,678	5,314
Hasta 24 horas	124,985	86,178	38,807
Puesto o posición en el trabajo realizado en México			
Trabajador a sueldo fijo	30,386	28,901	1,485 *
Trabajador por su cuenta	50,124	20,816	29,308
Trabajador a destajo, por obra o tarea	32,913	29,320	3,593
No especificado	11,562	7,141	4,421
Más de 1 día	117,677	105,324	12,353
Puesto o posición en el trabajo realizado en México			
Trabajador a sueldo fijo	71,152	61,312	9,840
Trabajador por su cuenta	5,635	4,894	741 **
Trabajador a destajo, por obra o tarea	35,414	34,535	879 **
Trabajador familiar sin pago	46 **	46 **	--
No especificado	5,430	4,537	893 **

-- Sin registro.

* Datos expandidos de muestras entre 10 y 29 observaciones o casos muestrales.

** Datos expandidos de muestras menores a 10 observaciones o casos muestrales.

Fuente: EMIF GUAMEX 2005; COLEF, INM, CONAPO, STPS y SRE.

44. Migrantes guatemaltecos procedentes de México a Guatemala, vía terrestre, por tiempo que permaneció en México y nivel de instrucción, según puesto o posición en el trabajo realizado en la última experiencia laboral en México, 2005

Tiempo que permaneció en México y nivel de instrucción	Puesto o posición en el trabajo realizado en México					
	Total	Trabajador a sueldo fijo	Trabajador por su cuenta	Trabajador a destajo, por obra o por tarea	Trabajador familiar sin pago	No especificado
Total	242,662	101,538	55,758	68,328	46 **	16,992
Nivel de instrucción						
Sin instrucción	54,461	23,210	11,923	16,504	46 **	2,778 *
Primaria incompleta	97,341	38,283	23,032	27,107	--	8,919
Primaria completa	64,949	28,405	13,412	18,811	--	4,321
Secundaria incompleta	11,429	4,643	3,566	2,504 *	--	716 **
Secundaria completa	11,652	4,861 *	3,456 *	3,121 *	--	214 **
Más de secundaria completa	2,830 *	2,136 *	369 **	281 **	--	44 **
Hasta 24 horas	124,985	30,386	50,124	32,913	--	11,562
Nivel de instrucción						
Sin instrucción	25,092	6,525	11,352	5,606	--	1,609 *
Primaria incompleta	50,428	10,717	20,517	13,192	--	6,002
Primaria completa	35,471	9,463	11,821	10,907	--	3,280 *
Secundaria incompleta	6,215	1,009 *	3,531	1,251 *	--	424 **
Secundaria completa	6,384	1,796 **	2,634 *	1,751 *	--	203 **
Más de secundaria completa	1,395 **	876 **	269 **	206 **	--	44 **

continúa...

44. Migrantes guatemaltecos procedentes de México a Guatemala, vía terrestre, por tiempo que permaneció en México y nivel de instrucción, según puesto o posición en el trabajo realizado en la última experiencia laboral en México, 2005
(continuación)

Tiempo que permaneció en México y nivel de instrucción	Puesto o posición en el trabajo realizado en México					
	Total	Trabajador a sueldo fijo	Trabajador por su cuenta	Trabajador a destajo, por obra o por tarea	Trabajador familiar sin pago	No especificado
Más de 1 día	117,677	71,152	5,635	35,414	46 **	5,430
Nivel de instrucción						
Sin instrucción	29,368	16,686	571 **	10,897	46 **	1,168 **
Primaria incompleta	46,913	27,566	2,515 *	13,915	--	2,917 *
Primaria completa	29,479	18,942	1,591 *	7,904	--	1,042 *
Secundaria incompleta	5,214	3,634 *	36 **	1,253 **	--	291 **
Secundaria completa	5,268	3,064 *	822 **	1,370 **	--	12 **
Más de secundaria completa	1,435 *	1,260 *	100 **	75 **	--	--

-- Sin registro.

* Datos expandidos de muestras entre 10 y 29 observaciones o casos muestrales.

** Datos expandidos de muestras menores a 10 observaciones o casos muestrales.

Fuente: EMIF GUAMEX 2005; COLEF, INM, CONAPO, STPS y SRE.

45. Migrantes guatemaltecos procedentes de México a Guatemala, vía terrestre, por tiempo que permaneció en México y nivel de instrucción, según ingreso recibido por día en la última experiencia laboral en México, 2005

Tiempo que permaneció en México y nivel de instrucción	Ingreso recibido por día en múltiplos de salario mínimo de los que trabajaron en México ¹						
	Total	Sin ingreso	Hasta un salario (s.m.)	Más de uno hasta dos s.m.	Más de tres hasta cinco s.m.	Más de cinco s.m.	No especificado
Total	242,662	148 **	14,001	137,128	50,896	28,985	7,790
Nivel de instrucción							
Sin instrucción	54,461	46 **	5,393	33,472	11,337	2,115 *	1,487 *
Primaria incompleta	97,341	47 **	5,019	54,694	16,647	15,171	4,354
Primaria completa	64,949	55 **	2,652 *	36,647	15,636	7,733	1,608 *
Secundaria incompleta	11,429	--	573 **	5,080	3,742 *	1,556 *	272 **
Secundaria completa	11,652	--	364 **	6,534	2,476 *	1,631 *	25 **
Más de secundaria completa	2,830 *	--	--	701 **	1,058 **	779 **	44 **
Hasta 24 horas	124,985	--	5,620	52,802	36,709	21,003	5,826
Nivel de instrucción							
Sin instrucción	25,092	--	3,336 *	12,147	6,266	1,858 *	874 **
Primaria incompleta	50,428	--	1,683 *	19,277	13,733	11,120	3,261 *
Primaria completa	35,471	--	336 **	16,248	11,755	5,193	1,362 *
Secundaria incompleta	6,215	--	117 **	1,664 *	2,522 *	1,434 *	272 **
Secundaria completa	6,384	--	148 **	2,896 *	2,040 **	1,010 **	13 **
Más de secundaria completa	1,395 **	--	--	570 **	393 **	388 **	44 **

continúa...

45. Migrantes guatemaltecos procedentes de México a Guatemala, vía terrestre, por tiempo que permaneció en México y nivel de instrucción, según ingreso recibido por día en la última experiencia laboral en México, 2005
(continuación)

Tiempo que permaneció en México y nivel de instrucción	Total	Ingreso recibido por día en múltiplos de salario mínimo de los que trabajaron en México ¹						
		Sin ingreso	Hasta un salario (s.m.)	Más de uno hasta dos s.m.	Más de dos hasta tres s.m.	Más de tres hasta cinco s.m.	Más de cinco s.m. especificado	
Más de 1 día	117,677	148 **	8,381	84,327	14,186	7,983	688 **	1,964 *
Nivel de instrucción								
Sin instrucción	29,368	46 **	2,057 *	21,325	5,071 *	256 **	--	613 **
Primaria incompleta	46,913	47 **	3,335	35,418	2,916	4,050 *	54 **	1,093 *
Primaria completa	29,479	55 **	2,317 *	20,400	3,881 *	2,540 *	40 **	246 **
Secundaria incompleta	5,214	--	456 **	3,415 *	1,220 **	123 **	--	--
Secundaria completa	5,268	--	216 **	3,638 *	434 **	622 **	346 **	12 **
Más de secundaria completa	1,435 *	--	--	131 **	664 **	392 **	248 **	--

-- Sin registro.

¹ Para generar los múltiplos de salario mínimo se homologó a pesos mexicanos. El salario vigente en 2005 para la zona C, que comprende el Estado de Chiapas, fue de 44.05 pesos.

* Datos expandidos de muestras entre 10 y 29 observaciones o casos muestrales.

** Datos expandidos de muestras menores a 10 observaciones o casos muestrales.

Fuente: EMIF GUAMEX 2005; COLEF, INM, CONAPO, STPS y SRE.

46. Migrantes guatemaltecos procedentes de México a Guatemala, vía terrestre, por tiempo que permaneció en México y condición de envío de remesas desde México, según departamento guatemalteco de residencia, 2005

Tiempo que permaneció en México y condición de envío de remesas desde México en el último mes de trabajo	Total ¹	Departamento guatemalteco de residencia		
		Departamento fronterizo o cercano a la frontera	Departamento no fronterizo	No especificado
Total	213,753	203,866	9,744	143 **
Condición de envío de remesas desde México				
No envió remesas	213,605	203,718	9,744	143 **
No ganó nada en el último mes de trabajo	148 **	148 **	--	--
No especificado	--	--	--	--
Hasta 24 horas	105,376	105,063	170 **	143 **
Condición de envío de remesas desde México				
No envió remesas	105,376	105,063	170 **	143 **
No especificado	--	--	--	--
Más de 1 día	108,377	98,803	9,574	--
Condición de envío de remesas desde México				
No envió remesas	108,229	98,655	9,574	--
No ganó nada en el último mes de trabajo	148 **	148 **	--	--
No especificado	--	--	--	--

-- Sin registro.

¹ Incluye sólo aquéllos que declararon residir en Guatemala.

** Datos expandidos de muestras menores a 10 observaciones o casos muestrales.

Fuente: EMIF GUAMEX 2005; COLEF, INM, CONAPO, STPS y SRE.

47. Migrantes guatemaltecos procedentes de México a Guatemala, vía terrestre, por tiempo que permaneció en México y causa principal de retorno al país de residencia de los que trabajaron en México, según sexo, 2005

Tiempo que permaneció en México y causa principal de retorno al país de residencia de los que trabajaron en México	Total ¹	Sexo	
		Hombres	Mujeres
Total	242,662	191,502	51,160
Causa principal de retorno al país de residencia			
Porque vive en Guatemala	129,687	98,586	31,101
Visitar a familiares	78,392	69,536	8,856
Se acabó el trabajo	2,487 *	2,487 *	--
Trabajar en su país	576 **	576 **	--
Motivos de salud	207 **	207 **	--
Otra causa	4,810	3,166	1,644 *
No especificado	26,503	16,944	9,559
Hasta 24 horas	124,985	86,178	38,807
Causa principal de retorno al país de residencia			
Porque vive en Guatemala	100,275	71,302	28,973
Visitar a familiares	1,972 **	1,972 **	--
Trabajar en su país	94 **	94 **	--
Otra causa	4,149	2,800 *	1,349 *
No especificado	18,495	10,010	8,485
Más de 1 día	117,677	105,324	12,353
Causa principal de retorno al país de residencia			
Porque vive en Guatemala	29,414	27,285	2,129 *
Visitar a familiares	76,419	67,564	8,855
Se acabó el trabajo	2,487 *	2,487 *	--
Trabajar en su país	482 **	482 **	--
Motivos de salud	207 **	207 **	--
Otra causa	660 **	365 **	295 **
No especificado	8,008	6,934	1,074 **

-- Sin registro.

¹ Incluye residentes y no residentes en Guatemala, que trabajaron en México.

* Datos expandidos de muestras entre 10 y 29 observaciones o casos muestrales.

** Datos expandidos de muestras menores a 10 observaciones o casos muestrales.

Fuente: EMIF GUAMEX 2005; COLEF, INM, CONAPO, STPS y SRE.

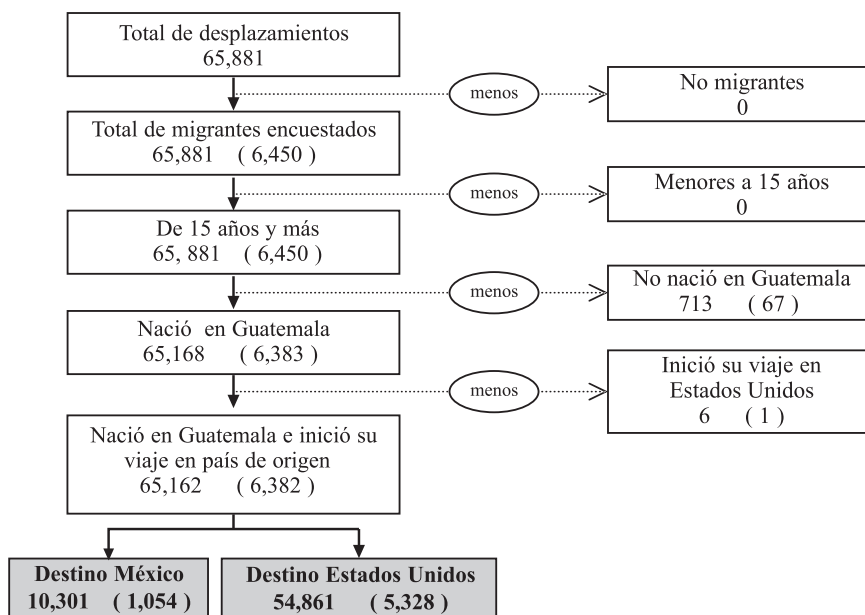
VIII. MIGRANTES GUATEMALTECOS DEVUELTOS POR LAS AUTORIDADES MIGRATORIAS MEXICANAS, VÍA TERRESTRE

Definición, tipología y diagrama de la población objetivo incluida en los tabulados

Población constituida por individuos de 15 años o más, nacida en Guatemala, que se entraron a México de manera indocumentada, por cualquier razón de cruce y fueron devueltos por las autoridades migratorias mexicanas a Guatemala por la localidad de El Carmen (ver diagrama 8).

Este grupo esta compuesto por aquéllos que tenían como destino final México y aquéllos que pretendían cruzar territorio mexicano para llegar a los Estados Unidos de América.

Diagrama 8. Migrantes devueltos por las autoridades migratorias mexicanas, vía terrestre, EMIF GUAMEX, 2005



Nota: Los datos presentados entre paréntesis corresponde al número de observaciones o casos.

Migrantes guatemaltecos devueltos por las autoridades migratorias mexicanas, vía terrestre, por destino y:

48. Grupos de edad, según sexo	143
49. Nivel de instrucción, según sexo	144
50. Sexo, según situación conyugal	145
51. Relación de parentesco en el hogar, según sexo	146
52. Trimestre en el que fue entrevistado, según motivo de cruce a México	147
53. Departamento guatemalteco de residencia, según motivo de cruce a México	148
54. Tipo de localidad guatemalteca de residencia, según motivo de cruce a México	151
55. Grupos de edad, según experiencia laboral en Guatemala	152
56. Nivel de instrucción, según oficio o profesión desempeñado de los que trabajaron en Guatemala	154
57. Ingreso recibido por día de los que trabajaron en Guatemala, según sector de actividad	156
58. Medio de transporte para llegar a la frontera Guatemala-México, según uso de pollero para cruzar a México	158
59. Ciudad guatemalteca de cruce a México, según lugar donde pasó la noche antes de cruzar	160
60. Condición de documentos para cruzar a México, según motivo de cruce	162
61. Condición de documentos para cruzar a México, según departamento guatemalteco de residencia	163
62. Motivo de cruce a México, según experiencia migratoria previa a México	164
63. Motivo de cruce a México, según experiencia migratoria previa a Estados Unidos	165
64. Grupos de edad, según experiencia laboral en el último viaje a México	166
65. Lugar de mayor tiempo de estancia en México, según motivo de cruce	167
66. Tiempo que permaneció en México hasta ser detenido, según motivo de cruce	169
67. Dinero que gastó desde que salió del lugar de residencia, según motivo de cruce a México	170
68. Número de veces que ha sido detenido por las autoridades migratorias mexicanas, según motivo de cruce a México	172
69. Lugar de mayor tiempo de estancia en México, según lugar donde fue detenido por las autoridades migratorias mexicanas	173
70. Reintento de cruce a México, según motivo de cruce	175

48. Migrantes guatemaltecos devueltos por las autoridades migratorias mexicanas, vía terrestre, por destino y grupos de edad, según sexo, 2005

Destino y grupos de edad	Total	Sexo	
		Hombres	Mujeres
Total	65,162	54,371	10,791
Grupos de edad			
15 a 19 años	13,063	10,566	2,497
20 a 29 años	34,435	28,418	6,017
30 a 39 años	13,688	11,936	1,752
40 a 49 años	3,457	3,004	453
50 a 59 años	385	334 *	51 *
60 años y más	116 *	95 **	21 **
No especificado	18 **	18 **	--
Destino México	10,301	8,252	2,049
Grupos de edad			
15 a 19 años	2,200	1,679	521
20 a 29 años	5,245	4,207	1,038
30 a 39 años	2,069	1,705	364
40 a 49 años	689	583	106 *
50 a 59 años	69 *	54 **	15 **
60 años y más	29 **	24 **	5 **
Destino Estados Unidos	54,861	46,119	8,742
Grupos de edad			
15 a 19 años	10,863	8,887	1,976
20 a 29 años	29,190	24,211	4,979
30 a 39 años	11,619	10,231	1,388
40 a 49 años	2,768	2,421	347
50 a 59 años	316	280 *	36 **
60 años y más	87 **	71 **	16 **
No especificado	18 **	18 **	--

-- Sin registro.

* Datos expandidos de muestras entre 10 y 29 observaciones o casos.

** Datos expandidos de muestras menores a 10 observaciones o casos.

Fuente: EMIF GUAMEX 2005; COLEF, INM, CONAPO, STPS y SRE.

49. Migrantes guatemaltecos devueltos por las autoridades migratorias mexicanas, vía terrestre, por destino y nivel de instrucción, según sexo, 2005

Destino y nivel de instrucción	Total	Sexo	
		Hombres	Mujeres
Total	65,162	54,371	10,791
Nivel de instrucción			
Sin instrucción	12,520	10,368	2,152
Primaria incompleta	21,852	18,810	3,042
Primaria completa	15,538	13,101	2,437
Secundaria incompleta	3,987	3,384	603
Secundaria completa	5,370	4,305	1,065
Más de secundaria completa	5,895	4,403	1,492
Destino México	10,301	8,252	2,049
Nivel de instrucción			
Sin instrucción	2,522	1,955	567
Primaria incompleta	3,456	2,895	561
Primaria completa	2,251	1,873	378
Secundaria incompleta	652	571 *	81*
Secundaria completa	732	556	176
Más de secundaria completa	688	402	286
Destino Estados Unidos	54,861	46,119	8,742
Nivel de instrucción			
Sin instrucción	9,998	8,413	1,585
Primaria incompleta	18,396	15,915	2,481
Primaria completa	13,287	11,228	2,059
Secundaria incompleta	3,335	2,813	522
Secundaria completa	4,638	3,749	889
Más de secundaria completa	5,207	4,001	1,206

* Datos expandidos de muestras entre 10 y 29 observaciones o casos.

Fuente: EMIF GUAMEX 2005; COLEF, INM, CONAPO, STPS y SRE.

50. Migrantes guatemaltecos devueltos por las autoridades migratorias mexicanas, vía terrestre, por destino y sexo, según situación conyugal, 2005

Destino y sexo	Total	Situación conyugal	
		Unido ¹	No unido ²
Total	65,162	27,172	37,990
Sexo			
Hombres	54,371	23,710	30,661
Mujeres	10,791	3,462	7,329
Destino México	10,301	4,052	6,249
Sexo			
Hombres	8,252	3,440	4,812
Mujeres	2,049	612	1,437
Destino Estados Unidos	54,861	23,120	31,741
Sexo			
Hombres	46,119	20,270	25,849
Mujeres	8,742	2,850	5,892

¹ Unido incluye a los casados o en unión libre.

² No unido incluye a solteros, separados, viudos y divorciados.

Nota: Datos expandidos de muestras mayores a 29 observaciones o casos.

Fuente: EMIF GUAMEX 2005; COLEF, INM, CONAPO, STPS y SRE.

51. Migrantes guatemaltecos devueltos por las autoridades migratorias mexicanas, vía terrestre, por destino y relación de parentesco en el hogar, según sexo, 2005

Destino y relación de parentesco en el hogar	Total	Sexo	
		Hombres	Mujeres
Total	65,162	54,371	10,791
Relación de parentesco en el hogar			
Jefe (a)	24,592	23,953	639
Esposo (a)	3,312	10 **	3,302
Hijo (a)	36,592	29,912	6,680
Otro ¹	666	496 *	170
Destino México	10,301	8,252	2,049
Relación de parentesco en el hogar			
Jefe (a)	3,767	3,602	165
Esposo (a)	567	--	567
Hijo (a)	5,853	4,580	1,273
Otro ¹	114 *	70 **	44 **
Destino Estados Unidos	54,861	46,119	8,742
Relación de parentesco en el hogar			
Jefe (a)	20,825	20,351	474
Esposo (a)	2,745	10 **	2,735
Hijo (a)	30,739	25,332	5,407
Otro ¹	552	426 *	126 *

-- Sin registro.

¹ Incluye otro parentesco y sin parentesco.

* Datos expandidos de muestras entre 10 y 29 observaciones o casos.

** Datos expandidos de muestras menores a 10 observaciones o casos.

Fuente: EMIF GUAMEX 2005; COLEF, INM, CONAPO, STPS y SRE.

52. Migrantes guatemaltecos devueltos por las autoridades migratorias mexicanas, vía terrestre, por destino y trimestre en el que fue entrevistado, según motivo de cruce a México, 2005

Destino y trimestre en el que fue entrevistado	Total	Motivo de cruce a México ¹	
		Trabajar o buscar trabajo	Otro
Total	65,162	60,987	4,175
Trimestre en el que fue entrevistado			
Enero - Marzo	22,142	20,434	1,708
Abril - Junio	17,235	16,589	646
Julio - Septiembre	14,330	13,427	903
Octubre - Diciembre	11,455	10,537	918
Destino México	10,301	6,836	3,465
Trimestre en el que fue entrevistado			
Enero - Marzo	4,029	2,655	1,374
Abril - Junio	1,709	1,274	435
Julio - Septiembre	2,032	1,287	745
Octubre - Diciembre	2,531	1,620	911
Destino Estados Unidos	54,861	54,151	710
Trimestre en el que fue entrevistado			
Enero - Marzo	18,113	17,779	334 *
Abril - Junio	15,526	15,315	211 *
Julio - Septiembre	12,298	12,140	158 *
Octubre - Diciembre	8,924	8,917	7 **

¹ Se refiere a la actividad a realizar en el lugar de destino.

* Datos expandidos de muestras entre 10 y 29 observaciones o casos.

** Datos expandidos de muestras menores a 10 observaciones o casos.

Fuente: EMIF GUAMEX 2005; COLEF, INM, CONAPO, STPS y SRE.

53. Migrantes guatemaltecos devueltos por las autoridades migratorias mexicanas, vía terrestre, por destino y departamento guatemalteco de residencia, según motivo de cruce a México, 2005

Destino y departamento guatemalteco de residencia	Total ¹	Motivo de cruce a México ²	
		Trabajar o buscar trabajo	Otro
Total	65,093	60,979	4,114
Departamento fronterizo o cercano a la frontera	34,673	32,514	2,159
San Marcos	13,069	11,926	1,143
Quetzaltenango	6,223	5,583	640
Retalhuleu	2,519	2,399	120 *
Huehuetenango	7,910	7,843	67 **
Quiché	1,976	1,947	29 **
Petén	2,621	2,531	90 *
Alta Verapaz	355	285 *	70 **
Departamento no fronterizo	30,397	28,442	1,955
Suchitepéquez	3,225	3,065	160 *
Totonicapán	1,524	1,454	70 **
Escuintla	3,424	3,169	255
Guatemala	8,054	7,209	845
Izabal	1,975	1,876	99 *
Sololá	999	980	19 **
Sacatepéquez	218 *	218 *	--
Santa Rosa	1,631	1,590	41 **
Jutiapa	2,730	2,626	104 *
Chimaltenango	1,114	1,060	54 **
Baja Verapaz	1,074	1,071	3 **
El Progreso	708	678	30 **
Chiquimula	1,387	1,217	170 *
Zacapa	1,420	1,335	85 **
Jalapa	914	894	20 **
No especificado	23 **	23 **	--

continúa...

53. Migrantes guatemaltecos devueltos por las autoridades migratorias mexicanas, vía terrestre, por destino y departamento guatemalteco de residencia, según motivo de cruce a México, 2005
(continuación)

Destino y departamento guatemalteco de residencia	Total ¹	Motivo de cruce a México ²	
		Trabajar o buscar trabajo	Otro
Destino México	10,235	6,832	3,403
Departamento fronterizo o cercano a la frontera	6,601	4,711	1,890
San Marcos	3,476	2,475	1,001
Quetzaltenango	1,170	587	583
Retalhuleu	552	458	94 *
Huehuetenango	977	914	63 **
Quiché	197 *	168 *	29 **
Petén	193 *	109 **	84 **
Alta Verapaz	36 **	--	36 **
Departamento no fronterizo	3,634	2,121	1,513
Suchitepéquez	710	562	148 *
Tonicapán	328 *	262 *	66 **
Escuintla	326	146 *	180 *
Guatemala	1,140	439	701
Izabal	210 *	139 *	71 *
Sololá	97 **	78 **	19 **
Santa Rosa	50 **	25 **	25 **
Jutiapa	137 *	96 *	41 **
Chimaltenango	236 *	186 *	50 **
Baja Verapaz	29 **	26 **	3 **
El Progreso	27 **	10 **	17 **
Chiquimula	213 *	76 **	137 **
Zacapa	66 **	19 **	47 **
Jalapa	65 **	57 **	8 **

continúa...

53. Migrantes guatemaltecos devueltos por las autoridades migratorias mexicanas, vía terrestre, por destino y departamento guatemalteco de residencia, según motivo de cruce a México, 2005

(continuación)

Destino y departamento guatemalteco de residencia	Total ¹	Motivo de cruce a México ²	
		Trabajar o buscar trabajo	Otro
Destino Estados Unidos	54,858	54,147	711
Departamento fronterizo o cercano a la frontera	28,072	27,803	269
San Marcos	9,593	9,451	142 **
Quetzaltenango	5,053	4,996	57 **
Retalhuleu	1,967	1,941	26 **
Huehuetenango	6,933	6,929	4 **
Quiché	1,779	1,779	--
Petén	2,428	2,422	6 **
Alta Verapaz	319	285 *	34 **
Departamento no fronterizo	26,763	26,321	442
Suchitepéquez	2,515	2,503	12 **
Totonicapán	1,196	1,192	4 **
Escuintla	3,098	3,023	75 **
Guatemala	6,914	6,770	144 *
Izabal	1,765	1,737	28 **
Sololá	902	902	--
Sacatepéquez	218 *	218 *	--
Santa Rosa	1,581	1,565	16 **
Jutiapa	2,593	2,530	63 **
Chimaltenango	878	874	4 **
Baja Verapaz	1,045	1,045	--
El Progreso	681	668	13 **
Chiquimula	1,174	1,141	33 **
Zacapa	1,354	1,316	38 **
Jalapa	849	837	12 **
No especificado	23 **	23 **	--

-- Sin registro.

¹ Aplica sólo a aquellos que declararon residir en Guatemala.² Se refiere a la actividad a realizar en el lugar de destino.

* Datos expandidos de muestras entre 10 y 29 observaciones o casos.

** Datos expandidos de muestras menores a 10 observaciones o casos.

Fuente: EMIF GUAMEX 2005; COLEF, INM, CONAPO, STPS y SRE.

54. Migrantes guatemaltecos devueltos por las autoridades migratorias mexicanas, vía terrestre, por destino y tipo de localidad guatemalteca de residencia, según motivo de cruce a México, 2005

Destino y tipo de localidad guatemalteca de residencia	Total ¹	Motivo de cruce a México ²	
		Trabajar o buscar trabajo	Otro
Total	65,093	60,979	4,114
Tipo de localidad guatemalteca de residencia			
Urbana	53,567	50,166	3,401
No urbana	11,503	10,790	713
No especificado	23 **	23 **	--
Destino México	10,235	6,832	3,403
Tipo de localidad guatemalteca de residencia			
Urbana	7,818	5,079	2,739
No urbana	2,417	1,753	664
Destino Estados Unidos	54,858	54,147	711
Tipo de localidad guatemalteca de residencia			
Urbana	45,749	45,087	662
No urbana	9,086	9,037	49 **
No especificado	23 **	23 **	--

-- Sin registro.

¹ Aplica sólo a aquellos que declararon residir en Guatemala.

² Se refiere a la actividad a realizar en el lugar de destino.

* Datos expandidos de muestras entre 10 y 29 observaciones o casos.

** Datos expandidos de muestras menores a 10 observaciones o casos.

Fuente: EMIF GUAMEX 2005; COLEF, INM, CONAPO, STPS y SRE.

55. Migrantes guatemaltecos devueltos por las autoridades migratorias mexicanas, vía terrestre, por destino y grupos de edad, según experiencia laboral en Guatemala, 2005

Destino y grupos de edad	Total ¹	Experiencia laboral en Guatemala							Otra razón especificado
		Sí trabajó	Nunca ha trabajado	Buscó trabajo	Estudiante	Ama de casa	Jubilado o pensionado	No	
Total	65,093	10,487	48,583	2,981	84 **	328	35 **	2,590	5 **
Grupos de edad									
15 a 19 años	13,058	1,225	11,226	347 *	36 **	40 **	--	184 *	--
20 a 29 años	34,386	5,512	25,815	1,446	48 **	162	--	1,398	5 **
30 a 39 años	13,674	2,923	8,928	915	--	93 *	--	815	--
40 a 49 años	3,457	728	2,303	237 *	--	29 **	19 **	141 *	--
50 a 59 años	384	43 **	295	36 **	--	4 **	--	6 **	--
60 años y más	116 *	38 **	16 **	--	--	--	16 **	46 **	--
No especificado	18 **	18 **	--	--	--	--	--	--	--
Destino México	10,235	1,657	7,592	525	--	89 *	17 **	355 *	--
Grupos de edad									
15 a 19 años	2,197	189 *	1,892	31 **	--	2 **	--	83 **	--
20 a 29 años	5,197	787	3,872	290 *	--	47 **	--	201 *	--
30 a 39 años	2,055	494	1,322	179 *	--	28 **	--	32 **	--
40 a 49 años	689	163 **	443	16 **	--	11 **	17 **	39 **	--
50 a 59 años	68 *	--	58 **	9 **	--	1 **	--	--	--
60 años y más	29 **	24 **	5 **	--	--	--	--	--	--

continúa...

55. Migrantes guatemaltecos devueltos por las autoridades migratorias mexicanas, vía terrestre, por destino y grupos de edad, según experiencia laboral en Guatemala, 2005
(continuación)

Destino y grupos de edad	Total ¹	Experiencia laboral en Guatemala							
		Sí trabajó	Nunca ha trabajado	Buscó trabajo	Estudiante	No trabajó	Jubilado o pensionado	Otra razón especificado	
Destino Estados Unidos	54,858	8,830	40,991	2,456	84 **	239	18 **	2,235	5 **
Grupos de edad									
15 a 19 años	10,861	1,036	9,334	316 *	36 **	38 **	--	101 **	--
20 a 29 años	29,189	4,725	21,943	1,156	48 **	115 *	--	1,197	5 **
30 a 39 años	11,619	2,429	7,606	736	--	65 *	--	783	--
40 a 49 años	2,768	565	1,860	221 *	--	18 **	2 **	102 **	--
50 a 59 años	316	43 **	237 *	27 **	--	3 **	--	6 **	--
60 años y más	87 **	14 **	11 **	--	--	--	16 **	46 **	--
No especificado	18 **	18 **	--	--	--	--	--	--	--

-- Sin registro.

¹ Aplica sólo a aquellos que declararon residir en Guatemala.

* Datos expandidos de muestras entre 10 y 29 observaciones o casos.

** Datos expandidos de muestras menores a 10 observaciones o casos.

Fuente: EMIF GUAMEX 2005; COLEF, INM, CONAPO, STPS y SRE.

56. Migrantes guatemaltecos devueltos por las autoridades migratorias mexicanas, vía terrestre, por destino y nivel de instrucción, según oficio o profesión desempeñado de los que trabajaron en Guatemala, 2005

Destino y nivel de instrucción	Total ¹	Oficio o profesión de los que trabajaron en Guatemala									
		Profesionistas, técnicos y personal admvo.	Comerciantes	Vendedores ambulantes	Trabajadores en servicios	Trabajadores en servicios domésticos	Trabajadores agropecuarios	Trabajadores industriales	Trabajadores en la construcción		
Total	10,487	362	851	158 *	1,007	209	4,687	1,900	1,313		
Nivel de instrucción											
Sin instrucción	1,905	--	111 *	11 **	63 **	37 **	1,198	183 *	302 *		
Primaria incompleta	3,685	63 **	219 *	40 **	289 *	72 *	2,093	487	422		
Primaria completa	2,362	49 **	174 *	40 **	222 *	54 *	990	461	372 *		
Secundaria incompleta	792	17 **	69 **	--	186 *	13 **	190 *	177 *	140 *		
Secundaria completa	904	48 **	157 *	49 **	185 *	29 **	133 *	251 *	52 **		
Más de secundaria completa	839	185 *	121 *	18 **	62 *	4 **	83 **	341 *	25 **		
Destino México	1,657	75 *	147 *	57 **	124 *	25 **	725	274 *	230 *		
Nivel de instrucción											
Sin instrucción	245 *	--	13 **	6 **	--	3 **	173 *	--	50 **		
Primaria incompleta	646	17 **	16 **	25 **	18 **	19 **	421 *	82 **	48 **		
Primaria completa	369 *	30 **	10 **	--	73 **	3 **	96 **	63 **	94 **		
Secundaria incompleta	84 **	--	--	--	--	--	4 **	56 **	24 **		
Secundaria completa	183 *	3 **	70 **	19 **	23 **	--	31 **	23 **	14 **		
Más de secundaria completa	130 *	25 **	38 **	7 **	10 **	--	--	50 **	--		

continúa...

56. Migrantes guatemaltecos devueltos por las autoridades migratorias mexicanas, vía terrestre, por destino y nivel de instrucción, según oficio o profesión desempeñado de los que trabajaron en Guatemala, 2005
(continuación)

Destino y nivel de instrucción	Total ¹	Oficio o profesión de los que trabajaron en Guatemala									
		Profesionistas, técnicos y personal admvo.	Comerciantes	Vendedores ambulantes	Trabajadores en servicios domésticos	Trabajadores agropecuarios	Trabajadores industriales	Trabajadores en la construcción			
Destino Estados Unidos	8,830	287 *	704	101 *	883	184	3,962	1,626	1,083		
Nivel de instrucción											
Sin instrucción	1,660	--	98 **	5 **	63 **	34 **	1,025	183 *	252 *		
Primaria incompleta	3,039	46 **	203 *	15 **	271 *	53 *	1,672	405 *	374 *		
Primaria completa	1,993	19 **	164 **	40 **	149 *	51 *	894	398 *	278 *		
Secundaria incompleta	708	17 **	69 **	--	186 *	13 **	186 *	121 *	116 **		
Secundaria completa	721	45 **	87 **	30 **	162 *	29 **	102 **	228 *	38 **		
Más de secundaria completa	709	160 *	83 *	11 **	52 **	4 **	83 **	291 *	25 **		

-- Sin registro.

¹ Aplica sólo a aquellos que declararon residir en Guatemala.

* Datos expandidos de muestras entre 10 y 29 observaciones o casos.

** Datos expandidos de muestras menores a 10 observaciones o casos.

Fuente: EMIF GUAMEX 2005; COLEF, INM, CONAPO, STPS y SRE.

57. Migrantes guatemaltecos devueltos por las autoridades migratorias mexicanas, vía terrestre, por destino e ingreso recibido por día de los que trabajaron en Guatemala, según sector de actividad, 2005

Destino e ingreso recibido por día en múltiplos de salario mínimo en Guatemala ¹	Total ²	Sector de actividad de los que trabajaron en Guatemala													
		Agropecuaria				Industria				Servicios					
		Agropecuaria	Manufactura	Construcción	Comercio	Transporte	Domésticos	Diversos	Agropecuaria	Manufactura	Construcción	Comercio	Transporte	Domésticos	Diversos
Total	10,487	4,703	1,131	1,447	1,088	579	228	1,311							
Ingreso por día en múltiplos de salario mínimo															
Sin ingreso	300 *	300 *	--	--	--	--	--	--	--	--	--	--	--	--	--
Hasta un salario mínimo (s.m.)	3,406	2,480	202 *	209 *	224 *	14 **	121	156 *							
Más de uno hasta dos s.m.	4,885	1,673	627	895	582	365 *	100 *	643							
Más de dos hasta tres s.m.	1,021	145 **	157 *	233 *	113 *	140 **	1 **	232 *							
Más de tres hasta cinco s.m.	462	--	115 **	77 **	43 **	50 **	6 **	171 *							
Más de cinco s.m.	276 *	--	30 **	33 **	109 **	10 **	--	94 **							
No especificado	137 **	105 **	--	--	17 **	--	--	15 **							
Destino México	1,657	743	141 **	260 *	253 *	62 **	26 **	172 *							
Ingreso por día en múltiplos de salario mínimo															
Sin ingreso	51 **	51 **	--	--	--	--	--	--							
Hasta un salario mínimo (s.m.)	403	295 *	56 **	20 **	12 **	4 **	13 **	3 **							
Más de uno hasta dos s.m.	886	354 *	83 **	190 *	133 **	31 **	13 **	82 *							
Más de dos hasta tres s.m.	117 *	23 **	2 **	26 **	12 **	17 **	--	37 **							
Más de tres hasta cinco s.m.	91 **	--	--	24 **	34 **	10 **	--	23 **							
Más de cinco s.m.	89 **	--	--	--	62 **	--	--	27 **							
No especificado	20 **	20 **	--	--	--	--	--	--							

continúa...

57. Migrantes guatemaltecos devueltos por las autoridades migratorias mexicanas, vía terrestre, por destino e ingreso recibido por día de los que trabajaron en Guatemala, según sector de actividad, 2005
(continuación)

Destino e ingreso recibido por día en múltiplos de salario mínimo en Guatemala ¹	Total ²	Sector de actividad de los que trabajaron en Guatemala							
		Agropecuario		Industria		Comercio		Servicios	
		3,960	990	Manufactura	Construcción	835	517	Transporte	Domésticos
Destino Estados Unidos	8,830	3,960	990	1,187	835	517	202	1,139	
Ingreso por día en múltiplos de salario mínimo									
Sin ingreso	249 *	249 *	--	--	--	--	--	--	--
Hasta un salario mínimo (s.m.)	3,003	2,185	146 **	189 *	212 *	10 **	108 *	153 *	
Más de uno hasta dos s.m.	3,999	1,319	544	705	449	334 *	87 *	561	
Más de dos hasta tres s.m.	904	122 **	155 *	207 *	101 *	123 **	1 **	195 *	
Más de tres hasta cinco s.m.	371 *	--	115 **	53 **	9 **	40 **	6 **	148 **	
Más de cinco s.m.	187 *	--	30 **	33 **	47 **	10 **	--	67 **	
No especificado	117 **	85 **	--	--	17 **	--	--	15 **	

-- Sin registro.

¹ Para generar los múltiplos de salario mínimo se homologó a pesos mexicanos. El salario vigente en 2005 para la zona C, que comprende el Estado de Chiapas, fue de 44.05 pesos.

² Aplica sólo a aquellos que declararon residir en Guatemala.

* Datos expandidos de muestras entre 10 y 29 observaciones o casos.

** Datos expandidos de muestras menores a 10 observaciones o casos.

Fuente: EMIF GUAMEX 2005; COLEF, INM, CONAPO, STPS y SRE.

58. Migrantes guatemaltecos devueltos por las autoridades migratorias mexicanas, vía terrestre, por destino y medio de transporte para llegar a la frontera Guatemala-México, según uso de pollero para cruzar a México, 2005

Destino y medio de transporte para llegar a la frontera Guatemala-México	Total	Uso de pollero para cruzar a México	
		Sí usó pollero	No usó pollero
Total	65,162	808	64,354
Medio de transporte para llegar a la frontera Guatemala-México			
Entró a México vía terrestre	64,748	808	63,940
Autobús	58,054	746	57,308
Combi o taxi	3,946	17 **	3,929
Automóvil particular	326 *	--	326 *
Trailer o camión de carga	129 **	7 **	122 **
Ferrocarril	74 **	--	74 **
Ninguno (caminando)	34 **	--	34 **
Otro	987	31 **	956
Vive en cd. guatemalteca de cruce	1,198	7 **	1,191
Entró a México por avión o mar	414	--	414
Destino México	10,301	22 **	10,279
Medio de transporte para llegar a la frontera Guatemala-México			
Entró a México vía terrestre	10,222	22 **	10,200
Autobús	8,622	22 **	8,600
Combi o taxi	773	--	773
Automóvil particular	24 **	--	24 **
Ninguno (caminando)	14 **	--	14 **
Otro	385 *	--	385 *
Vive en cd. guatemalteca de cruce	404	--	404
Entró a México por avión o mar	79 **	--	79 **

continúa...

58. Migrantes guatemaltecos devueltos por las autoridades migratorias mexicanas, vía terrestre, por destino y medio de transporte para llegar a la frontera Guatemala-México, según uso de pollero para cruzar a México, 2005
(continuación)

Destino y medio de transporte para llegar a la frontera Guatemala-México	Total	Uso de pollero para cruzar a México	
		Sí usó pollero	No usó pollero
Destino Estados Unidos	54,861	786	54,075
Medio de transporte para llegar a la frontera Guatemala-México			
Entró a México vía terrestre	54,526	786	53,740
Autobús	49,432	724	48,708
Combi o taxi	3,173	17 **	3,156
Automóvil particular	302 *	--	302 *
Trailer o camión de carga	129 **	7 **	122 **
Ferrocarril	74 **	--	74 **
Ninguno (caminando)	20 **	--	20 **
Otro	602	31 **	571
Vive en cd. guatemalteca de cruce	794	7 **	787
Entró a México por avión o mar	335	--	335

-- Sin registro.

* Datos expandidos de muestras entre 10 y 29 observaciones o casos.

** Datos expandidos de muestras menores a 10 observaciones o casos.

Fuente: EMIF GUAMEX 2005; COLEF, INM, CONAPO, STPS y SRE.

59. Migrantes guatemaltecos devueltos por las autoridades migratorias mexicanas, vía terrestre, por destino y ciudad guatemalteca de cruce a México, según lugar donde pasó la noche antes de cruzar, 2005

Destino y ciudad guatemalteca de cruce a México	Total	Vive en cd. guatemalteca de cruce	Entró por avión o mar	No pasó ninguna noche en la ciudad	Lugar donde pasó la noche antes de cruzar a México			
					En la calle	Hotel /casa de huéspedes	Casa de familiares o amigos	Otro ¹
Total	65,162	1,198	414	53,551	676	8,396	615	312 *
Ciudad guatemalteca de cruce a México								
Entró a México vía terrestre	63,889	1,198	--	52,734	676	8,354	615	312 *
Tecún Umán	27,060	908	--	22,381	226 *	3,064	259 *	222 *
La Mesilla	15,962	114 **	--	12,338	169 *	3,105	183 *	53 **
El Carmen	13,140	24 **	--	12,037	160 *	863	56 **	--
Naranjo	4,763	126 *	--	3,583	88 **	919	31 **	16 **
Gracias a Dios	1,150	--	--	872	--	239 *	24 **	15 **
Bethel	778	--	--	697	26 **	55 **	--	--
Otro	1,036	26 **	--	826	7 **	109 *	62 **	6 **
Entró a México por avión o mar	414	--	414	--	--	--	--	--
No especificado	859	--	--	817	--	42 *	--	--
Destino México	10,301	404	79 **	8,924	12 **	692	165 **	25 **
Ciudad guatemalteca de cruce a México								
Entró a México vía terrestre	10,126	404	--	8,831	12 **	689	165 **	25 **
Tecún Umán	5,008	325	--	4,177	8 **	338 *	135 **	25 **
La Mesilla	1,177	60 **	--	920	2 **	195 *	--	--
El Carmen	3,370	4 **	--	3,215	--	121 **	30 **	--
Naranjo	180 *	9 **	--	157 *	2 **	12 **	--	--
Gracias a Dios	85 **	--	--	62 **	--	23 **	--	--
Bethel	81 *	--	--	81 *	--	--	--	--
Otro	225 *	6 **	--	219 *	--	--	--	--

continúa...

59. Migrantes guatemaltecos devueltos por las autoridades migratorias mexicanas, vía terrestre, por destino y ciudad guatemalteca de cruce a México, según lugar donde pasó la noche antes de cruzar, 2005
(continuación)

Destino y ciudad guatemalteca de cruce a México	Total	Vive en cd. guatemalteca de cruce	Entró por avión o mar	No pasó ninguna noche en la ciudad	Lugar donde pasó la noche antes de cruzar a México			
					En la calle	Hotel /casa de huéspedes	Casa de familiares o amigos	Otro ¹
Entró a México por avión o mar	79 **	--	79 **	--	--	--	--	--
No especificado	96 *	--	--	93 *	--	3 **	--	--
Destino Estados Unidos	54,861	794	335	44,627	664	7,704	450	287 *
Ciudad guatemalteca de cruce a México								
Entró a México vía terrestre	53,763	794	--	43,903	664	7,665	450	287 *
Tecún Umán	22,052	583	--	18,204	218 *	2,726	124 *	197 *
La Mesilla	14,785	54 **	--	11,418	167 *	2,910	183 *	53 **
El Carmen	9,770	20 **	--	8,822	160 *	742	26 **	--
Naranjo	4,583	117 *	--	3,426	86 **	907	31 **	16 **
Gracias a Dios	1,065	--	--	810	--	216 *	24 **	15 **
Bethel	697	--	--	616	26 **	55 **	--	--
Otro	811	20 **	--	607	7 **	109 *	62 **	6 **
Entró a México por avión o mar	335	--	335	--	--	--	--	--
No especificado	763	--	--	724	--	39 *	--	--

-- Sin registro.

¹ Incluye casa de migrante, otros albergues o casas de asistencia, casa, departamento o cuarto rentado.

* Datos expandidos de muestras entre 10 y 29 observaciones o casos.

** Datos expandidos de muestras menores a 10 observaciones o casos.

Fuente: EMIF GUAMEX 2005; COLEF, INM, CONAPO, STPS y SRE.

60. Migrantes guatemaltecos devueltos por las autoridades migratorias mexicanas, vía terrestre, por destino y condición de documentos para cruzar a México, según motivo de cruce, 2005

Destino y condición de documentos para cruzar a México	Total	Motivo de cruce a México ¹	
		Trabajar o buscar trabajo	Otro
Total	65,162	60,987	4,175
Condición de documentos para cruzar a México			
Sin documento migratorio	59,252	56,059	3,193
Con documento migratorio	5,910	4,928	982
Pase local o FMVL ²	5,166	4,455	711
Otro	744	473	271
Destino México	10,301	6,836	3,465
Condición de documentos para cruzar a México			
Sin documento migratorio	8,272	5,553	2,719
Con documento migratorio	2,029	1,283	746
Pase local o FMVL ²	1,896	1,281	615
Otro	133 *	2 **	131 *
Destino Estados Unidos	54,861	54,151	710
Condición de documentos para cruzar a México			
Sin documento migratorio	50,980	50,506	474
Con documento migratorio	3,881	3,645	236
Pase local o FMVL ²	3,270	3,174	96 **
Otro	611	471	140 *

¹ Se refiere a la actividad a realizar en el lugar de destino.

² Forma Migratoria de Visitante Local (FMVL).

* Datos expandidos de muestras entre 10 y 29 observaciones o casos.

** Datos expandidos de muestras menores a 10 observaciones o casos.

Fuente: EMIF GUAMEX 2005; COLEF, INM, CONAPO, STPS y SRE.

61. Migrantes guatemaltecos devueltos por las autoridades migratorias mexicanas, vía terrestre, por destino y condición de documentos para cruzar a México, según departamento guatemalteco de residencia, 2005

Destino y condición de documentos para cruzar a México	Total ¹	Departamento guatemalteco de residencia		
				No especificado
Total	65,093	34,673	30,397	23 **
Condición de documentos para cruzar a México				
Sin documento migratorio	59,222	30,056	29,143	23 **
Con documento migratorio	5,871	4,617	1,254	--
Pase local o FMVL ²	5,128	4,379	749	--
Otro	743	238 *	505	--
Destino México	10,235	6,601	3,634	--
Condición de documentos para cruzar a México				
Sin documento migratorio	8,244	4,966	3,278	--
Con documento migratorio	1,991	1,635	356	--
Pase local o FMVL ²	1,858	1,607	251 *	--
Otro	133 *	28 **	105 *	--
Destino Estados Unidos	54,858	28,072	26,763	23 **
Condición de documentos para cruzar a México				
Sin documento migratorio	50,978	25,090	25,865	23 **
Con documento migratorio	3,880	2,982	898	--
Pase local o FMVL ²	3,270	2,772	498	--
Otro	610	210 *	400	--

-- Sin registro.

¹ Aplica sólo a aquellos que declararon residir en Guatemala.

² Forma Migratoria de Visitante Local (FMVL).

* Datos expandidos de muestras entre 10 y 29 observaciones o casos.

** Datos expandidos de muestras menores a 10 observaciones o casos.

Fuente: EMIF GUAMEX 2005; COLEF, INM, CONAPO, STPS y SRE.

62. Migrantes guatemaltecos devueltos por las autoridades migratorias mexicanas, vía terrestre, por destino y motivo de cruce a México, según experiencia migratoria previa a México, 2005

Destino y motivo de cruce a México	Total	Sin experiencia migratoria previa a México	Con experiencia migratoria previa a México			No especificado
			Diaria	De 1 a 3 cruces	4 cruces o más	
Total	65,162	63,455	6 **	1,162	422 *	117 *
Trabajar o buscar trabajo en México o EU	60,987	59,366	6 **	1,106	411 *	98 **
Otro	4,175	4,089	--	56 **	11 **	19 **
Destino México	10,301	9,589	6 **	451	185 **	70 **
Trabajar o buscar trabajo en México	6,836	6,210	6 **	395 *	174 **	51 **
Otro	3,465	3,379	--	56 **	11 **	19 **
Destino Estados Unidos	54,861	53,866	--	711	237 *	47 **
Trabajar o buscar trabajo en Estados Unidos	54,151	53,156	--	711	237 *	47 **
Otro	710	710	--	--	--	--

-- Sin registro.

* Datos expandidos de muestras entre 10 y 29 observaciones o casos.

** Datos expandidos de muestras menores a 10 observaciones o casos.

Fuente: EMIF GUAMEX 2005; COLEF, INM, CONAPO, STPS y SRE.

63. Migrantes guatemaltecos devueltos por las autoridades migratorias mexicanas, vía terrestre, por destino y motivo de cruce a México, según experiencia migratoria previa a Estados Unidos, 2005

Destino y motivo de cruce a México	Total	Sin experiencia migratoria previa a EU	Con experiencia migratoria previa a Estados Unidos	
			Un cruce	Dos cruces o más
Total	65,162	64,683	337 *	142 **
Trabajar o buscar trabajo en México o EU	60,987	60,540	305 *	142 **
Otro	4,175	4,143	32 **	--
Destino México	10,301	10,240	61 **	--
Trabajar o buscar trabajo en México	6,836	6,807	29 **	--
Otro	3,465	3,433	32 **	--
Destino Estados Unidos	54,861	54,443	276 *	142 **
Trabajar o buscar trabajo en Estados Unidos	54,151	53,733	276 *	142 **
Otro	710	710	--	--

-- Sin registro.

* Datos expandidos de muestras entre 10 y 29 observaciones o casos.

** Datos expandidos de muestras menores a 10 observaciones o casos.

Fuente: EMIF GUAMEX 2005; COLEF, INM, CONAPO, STPS y SRE.

64. Migrantes guatemaltecos devueltos por las autoridades migratorias mexicanas, vía terrestre, por destino y grupos de edad, según experiencia laboral en el último viaje a México, 2005

Destino y grupos de edad	Total	Experiencia laboral en el último viaje a México		
		Sí trabajó	No trabajó	No especificado
Total	65,162	264	64,889	9 **
Grupos de edad				
15 a 19 años	13,063	49 **	13,014	--
20 a 29 años	34,435	139 *	34,296	--
30 a 39 años	13,688	62 **	13,617	9 **
40 a 49 años	3,457	--	3,457	--
50 a 59 años	385	--	385	--
60 años y más	116 *	14 **	102 *	--
No especificado	18 **	--	18 **	--
Destino México	10,301	100 *	10,201	--
Grupos de edad				
15 a 19 años	2,200	12 **	2,188	--
20 a 29 años	5,245	74 *	5,171	--
30 a 39 años	2,069	--	2,069	--
40 a 49 años	689	--	689	--
50 a 59 años	69 *	--	69 *	--
60 años y más	29 **	14 **	15 **	--
Destino Estados Unidos	54,861	164 *	54,688	9 **
Grupos de edad				
15 a 19 años	10,863	37 **	10,826	--
20 a 29 años	29,190	65 **	29,125	--
30 a 39 años	11,619	62 **	11,548	9 **
40 a 49 años	2,768	--	2,768	--
50 a 59 años	316	--	316	--
60 años y más	87 **	--	87 **	--
No especificado	18 **	--	18 **	--

-- Sin registro.

* Datos expandidos de muestras entre 10 y 29 observaciones o casos.

** Datos expandidos de muestras menores a 10 observaciones o casos.

Fuente: EMIF GUAMEX 2005; COLEF, INM, CONAPO, STPS y SRE.

65. Migrantes guatemaltecos devueltos por las autoridades migratorias mexicanas, vía terrestre, por destino y lugar de mayor tiempo de estancia en México, según motivo de cruce, 2005

Destino y lugar de mayor tiempo de estancia en México	Total	Motivo de cruce a México ¹	
		Trabajar o buscar trabajo	Otro
Total	65,162	60,987	4,175
Lugar de mayor tiempo de estancia en México			
Chiapas	24,619	21,835	2,784
Tapachula	7,816	6,567	1,249
Huixtla	4,644	4,255	389
Palenque	1,898	1,804	94 *
Arriaga	1,767	1,690	77 **
Huehuetán	1,423	1,259	164 *
Tuxtla Chico	1,203	733	470
Tuxtla Gutiérrez	1,344	1,307	37 **
Otros municipios de Chiapas	4,524	4,220	304
Veracruz	5,749	5,613	136 *
Sonora	3,655	3,644	11 **
Tabasco	3,005	2,896	109 *
Oaxaca	2,157	2,053	104 *
Puebla	2,017	2,000	17 **
Distrito Federal	1,526	1,402	124 *
Tamaulipas	1,695	1,583	112 **
Sinaloa	1,690	1,650	40 **
Otra entidad federativa	10,139	9,839	300
No especificado	8,910	8,472	438
Destino México	10,301	6,836	3,465
Lugar de mayor tiempo de estancia en México			
Chiapas	7,233	4,627	2,606
Tapachula	3,208	1,998	1,210
Huixtla	1,199	850	349
Palenque	276	215 *	61 *
Arriaga	170 *	131 *	39 **
Huehuetán	672	511	161 *
Tuxtla Chico	811	344	467
Tuxtla Gutiérrez	105 *	68 **	37 **
Otros municipios de Chiapas	792	510	282
Veracruz	306 *	235 *	71 **

continúa...

65. Migrantes guatemaltecos devueltos por las autoridades migratorias mexicanas, vía terrestre, por destino y lugar de mayor tiempo de estancia en México, según motivo de cruce, 2005

(continuación)

Destino y lugar de mayor tiempo de estancia en México	Total	Motivo de cruce a México ¹	
		Trabajar o buscar trabajo	Otro
Sonora	94 *	90 **	4 **
Tabasco	298 *	207 *	91 *
Oaxaca	264 *	168 *	96 *
Puebla	92 *	88 *	4 **
Distrito Federal	53 **	12 **	41 **
Tamaulipas	65 **	27 **	38 **
Sinaloa	15 **	3 **	12 **
Otra entidad federativa	714	550	164 *
No especificado	1,167	829	338
Destino Estados Unidos	54,861	54,151	710
Lugar de mayor tiempo de estancia en México			
Chiapas	17,386	17,208	178
Tapachula	4,608	4,569	39 **
Huixtla	3,445	3,405	40 **
Palenque	1,622	1,589	33 **
Arriaga	1,597	1,559	38 **
Huehuetán	751	748	3 **
Tuxtla Chico	392	389	3 **
Tuxtla Gutiérrez	1,239	1,239	--
Otros municipios de Chiapas	3,732	3,710	22 **
Veracruz	5,443	5,378	65 **
Sonora	3,561	3,554	7 **
Tabasco	2,707	2,689	18 **
Oaxaca	1,893	1,885	8 **
Puebla	1,925	1,912	13 **
Distrito Federal	1,473	1,390	83 **
Tamaulipas	1,630	1,556	74 **
Sinaloa	1,675	1,647	28 **
Otra entidad federativa	9,425	9,289	136 *
No especificado	7,743	7,643	100 *

-- Sin registro.

¹ Se refiere a la actividad a realizar en el lugar de destino.

* Datos expandidos de muestras entre 10 y 29 observaciones o casos.

** Datos expandidos de muestras menores a 10 observaciones o casos.

Fuente: EMIF GUAMEX 2005; COLEF, INM, CONAPO, STPS y SRE.

66. Migrantes guatemaltecos devueltos por las autoridades migratorias mexicanas, vía terrestre, por destino y tiempo que permaneció en México hasta ser detenido, según motivo de cruce, 2005

Destino y tiempo que permaneció en México hasta ser detenido	Total	Motivo de cruce a México ¹	
		Trabajar o buscar trabajo	Otro
Total	65,162	60,987	4,175
Tiempo que permaneció en México			
Permaneció hasta 24 horas	4,351	3,264	1,087
Más de 1 día a 1 semana	26,468	24,333	2,135
Más de 1 semana a 1 mes	33,486	32,678	808
Más de 1 mes a 1 año	747	706	41 **
Más de 1 año	69 **	6 **	63 **
No especificado	41 **	--	41 **
Destino México	10,301	6,836	3,465
Tiempo que permaneció en México			
Permaneció hasta 24 horas	2,624	1,547	1,077
Más de 1 día a 1 semana	5,357	3,503	1,854
Más de 1 semana a 1 mes	2,082	1,692	390
Más de 1 mes a 1 año	134 *	94 *	40 **
Más de 1 año	63 **	--	63 **
No especificado	41 **	--	41 **
Destino Estados Unidos	54,861	54,151	710
Tiempo que permaneció en México			
Permaneció hasta 24 horas	1,727	1,717	10 **
Más de 1 día a 1 semana	21,111	20,830	281 *
Más de 1 semana a 1 mes	31,404	30,986	418
Más de 1 mes a 1 año	613	612	1 **
Más de 1 año	6 **	6 **	--

-- Sin registro.

¹ Se refiere a la actividad a realizar en el lugar de destino.

* Datos expandidos de muestras entre 10 y 29 observaciones o casos.

** Datos expandidos de muestras menores a 10 observaciones o casos.

Fuente: EMIF GUAMEX 2005; COLEF, INM, CONAPO, STPS y SRE.

67. Migrantes guatemaltecos devueltos por las autoridades migratorias mexicanas, vía terrestre, por destino y dinero que gastó desde que salió del lugar de residencia, según motivo de cruce a México, 2005

Destino y dinero que gastó desde que salió del lugar de residencia ¹	Total ²	Motivo de cruce a México ³	
		Trabajar o buscar trabajo	Otro
Total	65,162	60,987	4,175
Dinero que gastó desde que salió del lugar de residencia			
No vive en la Cd. guatemalteca de cruce a México	63,965	60,023	3,942
No gastó nada	185 *	152 *	33 **
De 1 a 3,000 pesos mexicanos	45,775	42,602	3,173
De 3,001 a 10,000 pesos mexicanos	13,464	13,058	406
De 10,001 a 20,000 pesos mexicanos	2,520	2,444	76 **
20,001 pesos mexicanos o más	535	441	94 **
No especificado	1,486	1,326	160
Vive en la Cd. guatemalteca de cruce a México	1,197	964	233
Destino México	10,301	6,836	3,465
Dinero que gastó desde que salió del lugar de residencia			
No vive en la Cd. guatemalteca de cruce a México	9,897	6,636	3,261
No gastó nada	125 *	92 **	33 **
De 1 a 3,000 pesos mexicanos	8,353	5,551	2,802
De 3,001 a 10,000 pesos mexicanos	1,072	827	245 *
De 10,001 a 20,000 pesos mexicanos	77 **	37 **	40 **
20,001 pesos mexicanos o más	42 **	12 **	30 **
No especificado	228	117 *	111 *
Vive en la cd. guatemalteca de cruce	404	200 *	204

continúa...

67. Migrantes guatemaltecos devueltos por las autoridades migratorias mexicanas, vía terrestre, por destino y dinero que gastó desde que salió del lugar de residencia, según motivo de cruce a México, 2005

(continuación)

Destino y dinero que gastó desde que salió del lugar de residencia ¹	Total ²	Motivo de cruce a México ³	
		Trabajar o buscar trabajo	Otro
Destino Estados Unidos	54,861	54,151	710
Dinero que gastó desde que salió del lugar de residencia			
No vive en la Cd. guatemalteca de cruce a México	54,068	53,387	681
No gastó nada	60 *	60 *	--
De 1 a 3,000 pesos mexicanos	37,422	37,051	371
De 3,001 a 10,000 pesos mexicanos	12,392	12,231	161 *
De 10,001 a 20,000 pesos mexicanos	2,443	2,407	36 **
20,001 pesos mexicanos o más	493	429	64 **
No especificado	1,258	1,209	49 **
Vive en la cd. guatemalteca de cruce	793	764	29 **

-- Sin registro.

¹ El gasto se homoló a pesos mexicanos. Se utilizaron los tipos de cambio \$1.4502 para el Quetzal, y \$10.9707 por dólar americano.

² Incluye residentes y no residentes en Guatemala.

³ Se refiere a la actividad a realizar en el lugar de destino.

* Datos expandidos de muestras entre 10 y 29 observaciones o casos.

** Datos expandidos de muestras menores a 10 observaciones o casos.

Fuente: EMIF GUAMEX 2005; COLEF, INM, CONAPO, STPS y SRE.

68. Migrantes guatemaltecos devueltos por las autoridades migratorias mexicanas, vía terrestre, por destino y número de veces que ha sido detenido por las autoridades migratorias mexicanas, según motivo de cruce a México, 2005

Destino y número de veces que ha sido detenido por las autoridades migratorias mexicanas ¹	Total	Motivo de cruce a México ²	
		Trabajar o buscar trabajo	Otro
Total	65,162	60,987	4,175
Veces detenido por autoridades migratorias mexicanas			
Una vez	62,332	58,233	4,099
Dos veces	2,294	2,248	46 **
Tres veces o más	536	506	30 **
Destino México	10,301	6,836	3,465
Veces detenido por autoridades migratorias mexicanas			
Una vez	10,085	6,640	3,445
Dos veces	140 *	120 *	20 **
Tres veces o más	76 **	76 **	--
Destino Estados Unidos	54,861	54,151	710
Veces detenido por autoridades migratorias mexicanas			
Una vez	52,247	51,593	654
Dos veces	2,154	2,128	26 **
Tres veces o más	460	430	30 **

-- Sin registro.

¹ Se incluye la actual detención.

² Se refiere a la actividad a realizar en el lugar de destino.

* Datos expandidos de muestras entre 10 y 29 observaciones o casos.

** Datos expandidos de muestras menores a 10 observaciones o casos.

Fuente: EMIF GUAMEX 2005; COLEF, INM, CONAPO, STPS y SRE.

69. Migrantes guatemaltecos devueltos por las autoridades migratorias mexicanas, vía terrestre, por destino y lugar de mayor tiempo de estancia en México, según lugar donde fue detenido por las autoridades migratorias mexicanas, 2005

Destino y lugar de mayor tiempo de estancia en México	Total	Lugar donde fue detenido por las autoridades migratorias mexicanas	
		Calle o carretera	Otro ¹
Total	65,162	60,925	4,237
Lugar de mayor tiempo de estancia en México			
Chiapas	24,617	22,946	1,671
Tapachula	7,815	7,595	220 *
Huixtla	4,644	4,379	265 *
Palenque	1,897	1,848	49 **
Arriaga	1,769	1,442	327 *
Huehuetán	1,423	1,222	201 *
Tuxtla Chico	1,202	773	429
Tuxtla Gutiérrez	1,343	1,279	64 **
Otros municipios de Chiapas	4,524	4,408	116 *
Veracruz	5,750	5,456	294 *
Sonora	3,656	3,334	322 *
Tabasco	3,005	2,942	63 **
Oaxaca	2,156	2,110	46 **
Puebla	2,018	1,935	83 **
Distrito Federal	1,528	1,475	53 **
Tamaulipas	1,695	1,637	58 **
Sinaloa	1,690	1,583	107 *
Otra entidad federativa	10,139	9,070	1,069
No especificado	8,908	8,437	471
Destino México	10,301	9,198	1,103
Lugar de mayor tiempo de estancia en México			
Chiapas	7,231	6,441	790
Tapachula	3,208	3,161	47 **
Huixtla	1,199	1,064	135 *
Palenque	275	247 *	28 **
Arriaga	171 *	148 *	23 **
Huehuetán	672	503	169 *
Tuxtla Chico	811	471	340 *
Tuxtla Gutiérrez	104 *	104 *	--
Otros municipios de Chiapas	791	743	48 **
Veracruz	306 *	250 *	56 **
Sonora	95 *	86 **	9 **

continúa...

69. Migrantes guatemaltecos devueltos por las autoridades migratorias mexicanas, vía terrestre, por destino y lugar de mayor tiempo de estancia en México, según lugar donde fue detenido por las autoridades migratorias mexicanas, 2005

(continuación)

Destino y lugar de mayor tiempo de estancia en México	Total	Lugar donde fue detenido por las autoridades migratorias mexicanas	
		Calle o carretera	Otro ¹
Tabasco	298 *	292 *	6 **
Oaxaca	264 *	264 *	--
Puebla	93 *	93 *	--
Distrito Federal	54 *	52 **	2 **
Tamaulipas	65 **	65 **	--
Sinaloa	15 **	15 **	--
Otra entidad federativa	714	610	104 **
No especificado	1,166	1,030	136 **
Destino Estados Unidos	54,861	51,727	3,134
Lugar de mayor tiempo de estancia en México			
Chiapas	17,386	16,505	881
Tapachula	4,607	4,434	173 **
Huixtla	3,445	3,315	130 *
Palenque	1,622	1,601	21 **
Arriaga	1,598	1,294	304 *
Huehuetán	751	719	32 **
Tuxtla Chico	391	302	89 **
Tuxtla Gutiérrez	1,239	1,175	64 **
Otros municipios de Chiapas	3,733	3,665	68 **
Veracruz	5,444	5,206	238 *
Sonora	3,561	3,248	313 *
Tabasco	2,707	2,650	57 **
Oaxaca	1,892	1,846	46 **
Puebla	1,925	1,842	83 **
Distrito Federal	1,474	1,423	51 **
Tamaulipas	1,630	1,572	58 **
Sinaloa	1,675	1,568	107 *
Otra entidad federativa	9,425	8,460	965
No especificado	7,742	7,407	335 *

-- Sin registro.

¹ Incluye casa y cruce del río o de la línea fronteriza.

* Datos expandidos de muestras entre 10 y 29 observaciones o casos.

** Datos expandidos de muestras menores a 10 observaciones o casos.

Fuente: EMIF GUAMEX 2005; COLEF, INM, CONAPO, STPS y SRE.

70. Migrantes guatemaltecos devueltos por las autoridades migratorias mexicanas, vía terrestre, por destino y reintento de cruce a México, según motivo de cruce, 2005

Destino y reintento de cruce a México ¹	Total	Motivo de cruce a México ²	
		Trabajar o buscar trabajo	Otro
Total	65,162	60,987	4,175
Reintento de cruce a México			
Sí regresará	21,743	19,772	1,971
En los próximos 7 días	6,687	6,131	556
Algún día	15,056	13,641	1,415
No regresará	43,419	41,215	2,204
Destino México	10,301	6,836	3,465
Reintento de cruce a México			
Sí regresará	4,602	2,965	1,637
En los próximos 7 días	1,397	996	401
Algún día	3,205	1,969	1,236
No regresará	5,699	3,871	1,828
Destino Estados Unidos	54,861	54,151	710
Reintento de cruce a México			
Sí regresará	17,141	16,807	334
En los próximos 7 días	5,290	5,135	155 *
Algún día	11,851	11,672	179 *
No regresará	37,720	37,344	376

¹ Se refiere al reintento de cruce por el mismo motivo de cruce actual.

² Se refiere a la actividad a realizar en el lugar de destino.

* Datos expandidos de muestras entre 10 y 29 observaciones o casos.

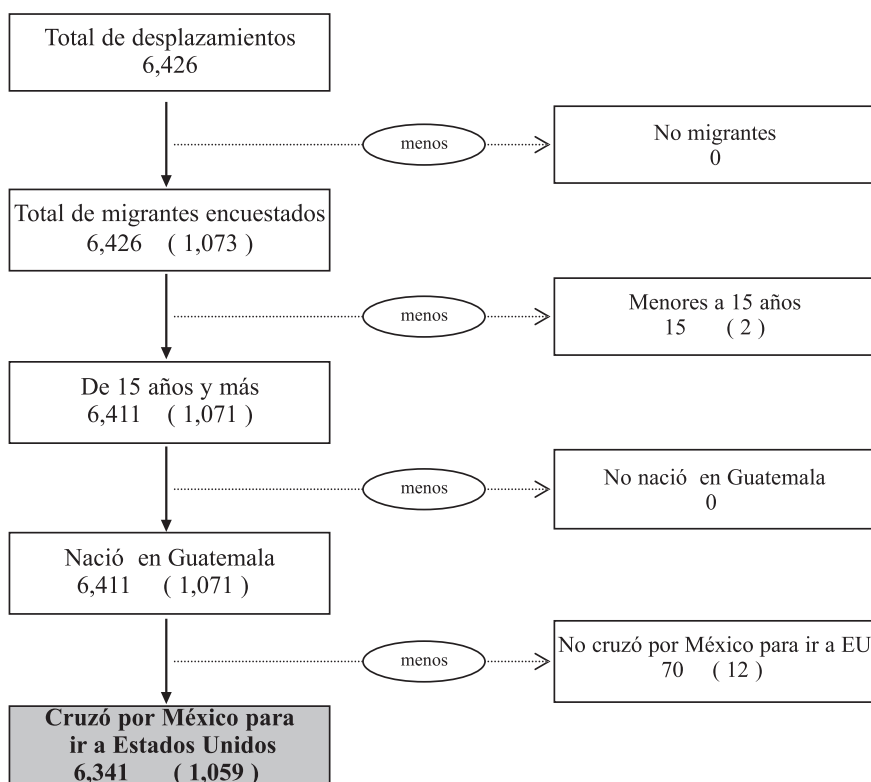
Fuente: EMIF GUAMEX 2005; COLEF, INM, CONAPO, STPS y SRE.

IX. MIGRANTES GUATEMALTECOS DEVUELTOS POR LAS AUTORIDADES MIGRATORIAS ESTADOUNIDENSES, VÍA AÉREA

Definición y diagrama de la población objetivo incluida en los tabulados

Población constituida por individuos de 15 años o más, nacida en Guatemala, que cruzaron territorio mexicano para llegar a Estados Unidos, por cualquier motivo de cruce y fueron devueltos por las autoridades migratorias estadounidenses al aeropuerto de Ciudad Guatemala (ver diagrama 9).

**Diagrama 9. Migrantes devueltos por las autoridades migratorias
estadounidenses, vía aérea, EMIF GUAMEX, 2005**



Nota: Los datos presentados entre paréntesis corresponde al número de observaciones o casos.

Migrantes guatemaltecos devueltos por las autoridades migratorias estadounidenses, vía aérea, por:

71. Grupos de edad y sexo	179
72. Nivel de instrucción y sexo	179
73. Sexo y situación conyugal.	180
74. Relación de parentesco en el hogar y sexo	180
75. Trimestre en el que fue entrevistado y motivo de cruce a Estados Unidos	181
76. Departamento guatemalteco de residencia y motivo de cruce a Estados Unidos	182
77. Grupos de edad y experiencia laboral en Guatemala	183
78. Nivel de instrucción y oficio o profesión desempeñado de los que trabajaron en Guatemala	184
79. Ingreso recibido por día de los que trabajaron en Guatemala y sector de actividad	185
80. Ciudad guatemalteca de cruce a México y departamento guatemalteco de residencia	186
81. Experiencia migratoria previa a México y motivo de cruce a Estados Unidos	186
82. Experiencia migratoria a Estados Unidos y motivo de cruce a este país	187
83. Medio de transporte para llegar a la frontera norte de México y ciudad mexicana de cruce a Estados Unidos	188
84. Ciudad mexicana de cruce a Estados Unidos y motivo de cruce a este país	190
85. Ciudad mexicana de cruce a Estados Unidos y tiempo que permaneció en esta misma ciudad.	191
86. Lugar donde pasó la noche antes de cruzar a Estados Unidos y ciudad mexicana de cruce a ese país	192
87. Condición de documentos para cruzar a Estados Unidos y motivo de cruce	194
88. Ciudad mexicana de cruce a Estados Unidos y uso de pollero para cruzar a este país	194
89. Grupos de edad y experiencia laboral en el último viaje a Estados Unidos	195
90. Sexo y oficio o profesión desempeñado en la última experiencia laboral en Estados Unidos	196
91. Ingreso recibido en la última experiencia laboral en Estados Unidos y sector de actividad	197
92. Tiempo total trabajado en Estados Unidos y uso de remesas enviadas al país de origen	198

93. Estado de mayor tiempo de estancia en Estados Unidos y motivo de cruce	198
94. Tiempo que permaneció en Estados Unidos hasta ser detenido y motivo de cruce	199
95. Estado de mayor tiempo de estancia en Estados Unidos y lugar donde fue detenido por la patrulla fronteriza estadounidense.	199
96. Reintento de cruce a Estados Unidos y motivo de cruce	200

71. Migrantes guatemaltecos devueltos por las autoridades migratorias estadounidenses, vía aérea, por grupos de edad y sexo, 2005

Grupos de edad	Total	Sexo	
		Hombres	Mujeres
Total	6,341	4,749	1,592
15 a 19 años	771	498	273
20 a 29 años	3,270	2,415	855
30 a 39 años	1,674	1,358	316
40 a 49 años	476	391	85 *
50 a 59 años	142 *	87 *	55 **
60 años y más	8 **	--	8 **

-- Sin registro.

* Datos expandidos de muestras entre 10 y 29 observaciones o casos.

** Datos expandidos de muestras menores a 10 observaciones o casos.

Fuente: EMIF GUAMEX 2005; COLEF, INM, CONAPO, STPS y SRE.

72. Migrantes guatemaltecos devueltos por las autoridades migratorias estadounidenses, vía aérea, por nivel de instrucción y sexo, 2005

Nivel de instrucción	Total	Sexo	
		Hombres	Mujeres
Total	6,341	4,749	1,592
Sin instrucción	968	667	301
Primaria incompleta	1,853	1,483	370
Primaria completa	1,339	1,030	309
Secundaria incompleta	283	233	50 **
Secundaria completa	942	713	229
Más de secundaria completa	956	623	333

** Datos expandidos de muestras menores a 10 observaciones o casos.

Fuente: EMIF GUAMEX 2005; COLEF, INM, CONAPO, STPS y SRE.

73. Migrantes guatemaltecos devueltos por las autoridades migratorias estadounidenses, vía aérea, por sexo y situación conyugal, 2005

Sexo	Total	Situación conyugal	
		Unido ¹	No unido ²
Total	6,341	2,948	3,393
Hombres	4,749	2,269	2,480
Mujeres	1,592	679	913

¹ Unido incluye a los casados o en unión libre.

² No unido incluye a solteros, separados, viudos y divorciados.

Nota: Datos expandidos de muestras mayores a 29 observaciones o casos.

Fuente: EMIF GUAMEX 2005; COLEF, INM, CONAPO, STPS y SRE.

74. Migrantes guatemaltecos devueltos por las autoridades migratorias estadounidenses, vía aérea, por relación de parentesco en el hogar y sexo, 2005

Relación de parentesco en el hogar	Total	Sexo	
		Hombres	Mujeres
Total	6,341	4,749	1,592
Jefe (a)	3,169	2,737	432
Esposo (a)	510	28 **	482
Hijo (a)	2,531	1,887	644
Otro ¹	131 *	97 *	34 **

¹ Incluye otro parentesco y sin relación de parentesco.

* Datos expandidos de muestras entre 10 y 29 observaciones o casos.

** Datos expandidos de muestras menores a 10 observaciones o casos.

Fuente: EMIF GUAMEX 2005; COLEF, INM, CONAPO, STPS y SRE.

75. Migrantes guatemaltecos devueltos por las autoridades migratorias estadounidenses, vía aérea, por trimestre en el que fue entrevistado y motivo de cruce a Estados Unidos, 2005

Trimestre en el que fue entrevistado	Total	Motivo de cruce a Estados Unidos		
		Trabajar o buscar trabajo	Otra razón	No especificado
Total	6,341	6,117	220	4 **
Enero - Marzo	1,222	1,174	44 **	4 **
Abril - Junio	1,731	1,678	53 **	--
Julio - Septiembre	1,636	1,574	62 **	--
Octubre - Diciembre	1,752	1,691	61 *	--

-- Sin registro.

* Datos expandidos de muestras entre 10 y 29 observaciones o casos.

** Datos expandidos de muestras menores a 10 observaciones o casos.

Fuente: EMIF GUAMEX 2005; COLEF, INM, CONAPO, STPS y SRE.

76. Migrantes guatemaltecos devueltos por las autoridades migratorias estadounidenses, vía aérea, por departamento guatemalteco de residencia y motivo de cruce a Estados Unidos, 2005

Departamento guatemalteco de residencia	Total ¹	Motivo de cruce a Estados Unidos	
		Trabajar o buscar trabajo	Otra razón
Total	6,256	6,045	211
Departamento fronterizo o cercano a la frontera	2,678	2,640	38
San Marcos	630	610	20 **
Quetzaltenango	687	680	7 **
Retalhuleu	173	170	3 **
Huehuetenango	681	673	8 **
Quiché	348	348	--
Petén	124 *	124 *	--
Alta Verapaz	35 **	35 **	--
Departamento no fronterizo	3,578	3,405	173
Suchitepéquez	206	195	11 **
Tonicapán	191	175 *	16 **
Escuintla	388	370	18 **
Guatemala	1,092	1,020	72 *
Izabal	281	273	8 **
Sololá	99 *	99 *	--
Sacatepéquez	7 **	7 **	--
Santa Rosa	150 *	150 *	--
Jutiapa	393	373	20 **
Chimaltenango	117 *	117 *	--
Baja Verapaz	90 *	90 *	--
El Progreso	127 *	119 *	8 **
Chiquimula	167	167	--
Zacapa	136 *	136 *	--
Jalapa	134 *	114 *	20 **

-- Sin registro.

¹ Aplica sólo a aquellos que declararon residir en Guatemala.

* Datos expandidos de muestras entre 10 y 29 observaciones o casos.

** Datos expandidos de muestras menores a 10 observaciones o casos.

Fuente: EMIF GUAMEX 2005; COLEF, INM, CONAPO, STPS y SRE.

77. Migrantes guatemaltecos devueltos por las autoridades migratorias estadounidenses, vía aérea, por grupos de edad y experiencia laboral en Guatemala, 2005

Grupos de edad	Total ¹	Experiencia laboral en Guatemala					
		Sí trabajó	Nunca ha trabajado	Buscó trabajo	No trabajó	Otra razón	
					Estudiante	Ama de casa	
Total	6,256	3,065	2,435	349	58 *	154 *	195
15 a 19 años	771	273	401	11 **	21 **	34 **	31 **
20 a 29 años	3,236	1,578	1,319	134 *	34 **	61 **	110 *
30 a 39 años	1,634	893	518	138 *	3 **	38 **	44 **
40 a 49 años	472	255	138 *	61 **	--	8 **	10 **
50 a 59 años	135 *	66 *	51 **	5 **	--	13 **	--
60 años y más	8 **	--	8 **	--	--	--	--

-- Sin registro.

¹ Aplica sólo a aquellos que declararon residir en Guatemala.

* Datos expandidos de muestras entre 10 y 29 observaciones o casos.

** Datos expandidos de muestras menores a 10 observaciones o casos.

Fuente: EMIF GUAMEX 2005; COLEF, INM, CONAPO, STPS y SRE.

78. Migrantes guatemaltecos devueltos por las autoridades migratorias estadounidenses, vía aérea, por nivel de instrucción y oficio o profesión desempeñado de los que trabajaron en Guatemala, 2005

Nivel de instrucción	Oficio o profesión de los que trabajaron en Guatemala									
	Total ¹	Profesionistas, técnicos y personal admvo.	Comerciantes	Vendedores ambulantes	Trabajadores en servicios	Trabajadores en servicios domésticos	Trabajadores agropecuarios	Trabajadores industriales	Trabajadores en la construcción	No especificado
Total	3,065	256	278	7 **	311	192 *	1,274	483	257	7 **
Sin instrucción	489	--	8 **	--	29 **	69 *	322	26 **	35 **	--
Primaria incompleta	1,095	11 **	43 **	--	98 *	88 *	596	144 *	115 *	--
Primaria completa	597	19 **	72 *	--	69 **	22 **	231	123 *	61 *	--
Secundaria incompleta	96 *	--	26 **	--	5 **	--	23 **	23 **	19 **	--
Secundaria completa	353	33 **	38 **	--	62 **	5 **	82 *	112 *	21 **	--
Más de secundaria completa	435	193	91 *	7 **	48 **	8 **	20 **	55 *	6 **	7 **

-- Sin registro.

¹ Aplica sólo a aquellos que declararon residir en Guatemala.

* Datos expandidos de muestras entre 10 y 29 observaciones o casos.

** Datos expandidos de muestras menores a 10 observaciones o casos.

Fuente: EMIF GUAMEX 2005; COLEF, INM, CONAPO, STPS y SRE.

79. Migrantes guatemaltecos devueltos por las autoridades migratorias estadounidenses, vía aérea, por ingreso recibido por día de los que trabajaron en Guatemala y sector de actividad, 2005

Ingreso por día en múltiplos de salario mínimo ¹	Total ²	Sector de actividad de los que trabajaron en Guatemala								No especificado
		Industria				Servicios				
		Agropecuaria	Manufactura	Construcción	Comercio	Transporte	Domésticos	Diversos		
Total	3,065	1,282	393	272	371	108 *	192 *	440	7 **	
Sin ingreso	51 **	44 **	--	--	2 **	--	--	5 **	--	
Hasta un salario mínimo (s.m.)	1,343	917	71 *	59 *	60 **	12 **	123 *	101 *	--	
Más de uno hasta dos s.m.	1,085	274	202	136 *	183 *	30 **	69 *	191	--	
Más de dos hasta tres s.m.	311	19 **	67 *	50 **	56 **	53 **	--	66 *	--	
Más de tres hasta cinco s.m.	145 *	14 **	41 **	25 **	29 **	13 **	--	23 **	--	
Más de cinco s.m.	115 *	14 **	7 **	2 **	38 **	--	--	54 *	--	
No especificado	15 **	--	5 **	--	3 **	--	--	--	7 **	

-- Sin registro.

¹ Para generar los múltiplos de salario mínimo se homologó a pesos mexicanos. El salario vigente en 2005 para la zona C, que comprende el Estado de Chiapas, fue de 40.05 pesos. De igual manera se utilizaron los tipos de cambio \$1.4502 para el Quetzal, y \$10.9707 para el dólar.

² Aplica sólo a aquellos que declararon residir en Guatemala.

** Datos expandidos de muestras entre 10 y 29 observaciones o casos.

** Datos expandidos de muestras menores a 10 observaciones o casos.

Fuente: EMIF GUAMEX 2005; COLEF, INM, CONAPO, STPS y SRE.

80. Migrantes guatemaltecos devueltos por las autoridades migratorias estadounidenses, vía aérea, por ciudad guatemalteca de cruce a México y departamento guatemalteco de residencia, 2005

Ciudad guatemalteca de cruce a México	Total ¹	Departamento guatemalteco de residencia	
		Departamento fronterizo o cercano a la frontera	Departamento no fronterizo
Total	6,256	2,678	3,578
Entró a México vía terrestre	6,148	2,666	3,482
Tecún Umán	2,864	994	1,870
La Mesilla	2,102	1,095	1,007
El Carmen	533	251	282
Gracias a Dios	266	178 *	88 *
Naranjo	263	94 *	169
Otra ciudad	75 *	30 **	45 **
No especificado	45 **	24 **	21 **
Entró a México vía aérea o por mar	108 *	12 **	96 *

¹ Aplica sólo a aquellos que declararon residir en Guatemala.

* Datos expandidos de muestras entre 10 y 29 observaciones o casos.

** Datos expandidos de muestras menores a 10 observaciones o casos.

Fuente: EMIF GUAMEX 2005; COLEF, INM, CONAPO, STPS y SRE.

81. Migrantes guatemaltecos devueltos por las autoridades migratorias estadounidenses, vía aérea, por experiencia migratoria previa a México y motivo de cruce a Estados Unidos, 2005

Experiencia migratoria previa a México	Total	Motivo de cruce a Estados Unidos		
		Trabajar o buscar trabajo	Otra razón	No especificado
Total	6,341	6,117	220	4 **
Sin experiencia migratoria previa a México	6,017	5,797	216	4 **
Con experiencia migratoria previa a México	287	283	4 **	--
De 1 a 3 cruces	205	201	4 **	--
4 cruces o más	82 *	82 *	--	--
No especificado	37 **	37 **	--	--

-- Sin registro.

* Datos expandidos de muestras entre 10 y 29 observaciones o casos.

** Datos expandidos de muestras menores a 10 observaciones o casos.

Fuente: EMIF GUAMEX 2005; COLEF, INM, CONAPO, STPS y SRE.

82. Migrantes guatemaltecos devueltos por las autoridades migratorias estadounidenses, vía aérea, por experiencia migratoria a Estados Unidos y motivo de cruce a este país, 2005

Experiencia migratoria a Estados Unidos	Total	Motivo de cruce a Estados Unidos		
		Trabajar o buscar trabajo	Otra razón	No especificado
Total	6,341	6,117	220	4 **
Sin experiencia migratoria a Estados Unidos ¹	36 **	36 **	--	--
Con experiencia migratoria a Estados Unidos	6,265	6,041	220	4 **
Un cruce	5,419	5,263	152 *	4 **
Dos cruces o más	846	778	68 **	--
No especificado	40 **	40 **	--	--

-- Sin registro.

¹ Estos migrantes fueron detenidos en la línea fronteriza entre México y Estados Unidos, por lo que no consideraron haber tenido una experiencia migratoria a Estados Unidos.

* Datos expandidos de muestras entre 10 y 29 observaciones o casos.

** Datos expandidos de muestras menores a 10 observaciones o casos.

Fuente: EMIF GUAMEX 2005; COLEF, INM, CONAPO, STPS y SRE.

83. Migrantes guatemaltecos devueltos por las autoridades migratorias estadounidenses, vía aérea, por medio de transporte para llegar a la frontera norte de México y ciudad mexicana de cruce a Estados Unidos, 2005

Medio de transporte para llegar a la frontera norte de México	Total	Ciudad mexicana de cruce a Estados Unidos					
		Tijuana (B.C.)	Nuevo Laredo (Tamaulipas)	Nogales (Sonora)	Matamoros (Tamaulipas)	San Luis Río Colorado (Sonora)	
Total	6,341	1,224	898	750	655	526	
Entró a México vía terrestre	6,227	1,224	898	750	655	526	
Cruzó todo México	6,219	1,224	898	750	655	526	
Autobús	4,967	912	687	596	563	430	
Caminando	884	229	106 *	95 *	79 *	85 *	
Ferrocarril	223	32 **	75 *	39 **	7 **	11 **	
Automóvil y tráiler o camión de carga	111 *	34 **	15 **	20 **	6 **	--	
Otro	19 **	17 **	--	--	--	--	
No especificado	15 **	--	15 **	--	--	--	
Viajó en avión a Estados Unidos	8 **	--	--	--	--	--	
Entró a México vía aérea o por mar	114 *	--	--	--	--	--	

continúa...

83. Migrantes guatemaltecos devueltos por las autoridades migratorias estadounidenses, vía aérea, por medio de transporte para llegar a la frontera norte de México y ciudad mexicana de cruce a Estados Unidos, 2005
(continuación)

Medio de transporte para llegar a la frontera norte de México	Ciudad mexicana de cruce a Estados Unidos						
	Mexicali (B.C.)	Agua Prieta (Sonora)	Reynosa (Tamaulipas)	Piedras Negras (Coahuila)	Otras ciudades	No especificado	
Total	381	382	295	250	644	336	
Entró a México vía terrestre	381	382	295	250	644	222	
Cruzó todo México	381	382	295	250	644	214	
Autobús	313	332	256	169	545	164 *	
Caminando	46 **	50 **	11 **	73 *	73 *	37 **	
Ferrocarril	13 **	--	12 **	8 **	22 **	4 **	
Automóvil y tráiler o camión de carga	9 **	--	16 **	--	4 **	7 **	
Otro	--	--	--	--	--	2 **	
No especificado	--	--	--	--	--	--	
Viajó en avión a Estados Unidos	--	--	--	--	--	8 **	
Entró a México vía aérea o por mar	--	--	--	--	--	114 *	

-- Sin registro.

* Datos expandidos de muestras entre 10 y 29 observaciones o casos.

** Datos expandidos de muestras menores a 10 observaciones o casos.

Fuente: EMIF GUAMEX 2005; COLEF, INM, CONAPO, STPS y SRE.

84. Migrantes guatemaltecos devueltos por las autoridades migratorias estadounidenses, vía aérea, por ciudad mexicana de cruce a Estados Unidos y motivo de cruce a este país, 2005

Ciudad mexicana de cruce a Estados Unidos	Total	Motivo de cruce a Estados Unidos	
		Trabajar o buscar trabajo	Otra razón
Total	6,341	6,117	224
Entró a México vía terrestre	6,227	6,024	203
Cruzó todo México	6,219	6,020	199
Tijuana (B.C.)	1,224	1,122	102 *
Nuevo Laredo (Tamaulipas)	898	886	12 **
Nogales (Sonora)	750	733	17 **
Matamoros (Tamaulipas)	655	652	3 **
San Luis Río Colorado (Sonora)	526	518	8 **
Mexicali (B.C.)	381	378	3 **
Agua Prieta (Sonora)	382	363	19 **
Reynosa (Tamaulipas)	295	284	11 **
Piedras Negras (Coahuila)	250	250	--
Otras ciudades	644	641	3 **
No especificado	214	193	21 **
Viajó en avión a Estados Unidos	8 **	4 **	4 **
Entró a México vía aérea o por mar	114 *	93 *	21 **

-- Sin registro.

* Datos expandidos de muestras entre 10 y 29 observaciones o casos.

** Datos expandidos de muestras menores a 10 observaciones o casos.

Fuente: EMIF GUAMEX 2005; COLEF, INM, CONAPO, STPS y SRE.

85. Migrantes guatemaltecos devueltos por las autoridades migratorias estadounidenses, vía aérea, por ciudad mexicana de cruce a Estados Unidos y tiempo que permaneció en esta misma ciudad, 2005

Ciudad mexicana de cruce a Estados Unidos	Total	Tiempo que permaneció en la ciudad mexicana fronteriza con Estados Unidos						
		Permaneció hasta 24 horas	Más de 1 día a 1 semana	Más de 1 semana a 1 mes	Más de 1 mes a 1 año	Más de 1 año	No especificado	
Total	6,341	1,265	3,205	1,594	109 *	14 **	154 *	
Entró a México vía terrestre	6,227	1,265	3,205	1,594	109 *	14 **	40 **	
Cruzó todo México	6,219	1,265	3,205	1,594	109 *	14 **	32 **	
Tijuana (B.C.)	1,224	284	623	274	35 **	--	8 **	
Nuevo Laredo (Tamaulipas)	898	126 *	505	231	27 **	9 **	--	
Nogales (Sonora)	750	123 *	427	194 *	6 **	--	--	
Matamoros (Tamaulipas)	655	175 *	296	173	8 **	--	3 **	
San Luis Río Colorado (Sonora)	526	84 *	293	149 *	--	--	--	
Mexicali (B.C.)	381	44 **	185 *	147 *	5 **	--	--	
Agua Prieta (Sonora)	382	90 *	192	100 *	--	--	--	
Reynosa (Tamaulipas)	295	69 *	155	71 *	--	--	--	
Piedras Negras (Coahuila)	250	68 *	141 *	41 **	--	--	--	
Otras ciudades	644	177 *	262	185 *	15 **	5 **	--	
No especificado	214	25 **	126 *	29 **	13 **	--	21 **	
Viajó en avión a Estados Unidos	8 **	--	--	--	--	--	8 **	
Entró a México por avión o mar	114 *	--	--	--	--	--	114 *	

-- Sin registro.

* Datos expandidos de muestras entre 10 y 29 observaciones o casos.

** Datos expandidos de muestras menores a 10 observaciones o casos.

Fuente: EMIF GUAMEX 2005; COLEF, INM, CONAPO, STPS y SRE.

86. Migrantes guatemaltecos devueltos por las autoridades migratorias estadounidenses, vía aérea, por lugar donde pasó la noche antes de cruzar a Estados Unidos y ciudad mexicana de cruce a ese país, 2005

Lugar donde pasó la noche antes de cruzar a Estados Unidos	Ciudad mexicana de cruce a Estados Unidos					
	Total ¹	Tijuana (B.C.)	Nuevo Laredo (Tamaulipas)	Nogales (Sonora)	Matamoros (Tamaulipas)	San Luis Río Colorado (Sonora)
Total	6,341	1,224	898	750	655	526
Entró a México vía terrestre	6,227	1,224	898	750	655	526
Cruzó todo México	6,219	1,224	898	750	655	526
Sí pasó la noche en la ciudad fronteriza mexicana	5,882	1,144	866	692	594	526
Hotel/Casa de huéspedes	4,006	844	547	510	347	359
En la calle	867	104 *	115 *	97 *	121 *	83 *
Casa de migrante	563	94 *	135 *	46 **	68 *	44 **
Casa de familiares o amigos	273	86 *	49 **	9 **	45 **	14 **
Otro	173 *	16 **	20 **	30 **	13 **	26 **
No pasó ninguna noche en la ciudad	337	80 *	32 **	58 **	61 *	--
Viajó en avión a Estados Unidos	8 **	--	--	--	--	--
Entró a México por avión o mar	114 *	--	--	--	--	--

continúa...

86. Migrantes guatemaltecos devueltos por las autoridades migratorias estadounidenses, vía aérea, por lugar donde pasó la noche antes de cruzar a Estados Unidos y ciudad mexicana de cruce a ese país, 2005
(continuación)

Lugar donde pasó la noche antes de cruzar a Estados Unidos	Ciudad mexicana de cruce a Estados Unidos						
	Mexicali (B.C.)	Agua Prieta (Sonora)	Reynosa (Tamaulipas)	Piedras Negras (Coahuila)	Otras ciudades	No especificado	No especificado
Total	381	382	295	250	644	336	336
Entró a México vía terrestre	381	382	295	250	644	222	222
Cruzó todo México	381	382	295	250	644	214	214
Si pasó la noche en la ciudad fronteriza mexicana	368	374	295	240	576	207	207
Hotel/Casa de huéspedes	255	238	222	147	386	151 *	151 *
En la calle	38 **	87 *	34 **	61 *	91 *	36 **	36 **
Casa de migrante	46 **	38 **	30 **	--	53 **	9 **	9 **
Casa de familiares o amigos	21 **	--	4 **	--	36 **	9 **	9 **
Otro	8 **	11 **	5 **	32 **	10 **	2 **	2 **
No pasó ninguna noche en la ciudad	13 **	8 **	--	10 **	68 *	7 **	7 **
Viajó en avión a Estados Unidos	--	--	--	--	--	8 **	8 **
Entró a México por avión o mar	--	--	--	--	--	114 *	114 *

-- Sin registro.

* Datos expandidos de muestras entre 10 y 29 observaciones o casos.

** Datos expandidos de muestras menores a 10 observaciones o casos.

Fuente: EMIF GUAMEX 2005; COLEF, INM, CONAPO, STPS y SRE.

87. Migrantes guatemaltecos devueltos por las autoridades migratorias estadounidenses, vía aérea, por condición de documentos para cruzar a Estados Unidos y motivo de cruce, 2005

Condición de documentos para cruzar a Estados Unidos	Total	Motivo de cruce a Estados Unidos		
		Trabajar o buscar trabajo	Otra razón	No especificado
Total	6,341	6,117	220	4 **
Sin documento migratorio	6,298	6,091	203	4 **
Con documento migratorio	43 *	26 **	17 **	--
Pasaporte con visa de turista (B2)	27 **	10 **	17 **	--
Otro	16 **	16 **	--	--

-- Sin registro.

* Datos expandidos de muestras entre 10 y 29 observaciones o casos.

** Datos expandidos de muestras menores a 10 observaciones o casos.

Fuente: EMIF GUAMEX 2005; COLEF, INM, CONAPO, STPS y SRE.

88. Migrantes guatemaltecos devueltos por las autoridades migratorias estadounidenses, vía aérea, por ciudad mexicana de cruce a Estados Unidos y uso de pollero para cruzar a éste país, 2005

Ciudad mexicana de cruce a Estados Unidos	Total	Uso de pollero para cruzar a Estados Unidos	
		Sí usó pollero	No usó pollero
Total	6,341	1,515	4,826
Entró a México vía terrestre	6,227	1,487	4,740
Cruzó todo México	6,219	1,487	4,732
Tijuana (B.C.)	1,224	208	1,016
Nuevo Laredo (Tamaulipas)	898	190	708
Nogales (Sonora)	750	233	517
Matamoros (Tamaulipas)	655	171	484
San Luis Río Colorado (Sonora)	526	189 *	337
Mexicali (B.C.)	381	25 **	356
Agua Prieta (Sonora)	382	128 *	254
Reynosa (Tamaulipas)	295	38 **	257
Piedras Negras (Coahuila)	250	65 *	185
Otras ciudades	644	210	434
No especificado	214	30 **	184
Viajó en avión a Estados Unidos	8 **	--	8 **
Entró a México por avión o mar	114 *	28 **	86 *

* Datos expandidos de muestras entre 10 y 29 observaciones o casos.

** Datos expandidos de muestras menores a 10 observaciones o casos.

Fuente: EMIF GUAMEX 2005; COLEF, INM, CONAPO, STPS y SRE.

89. Migrantes guatemaltecos devueltos por las autoridades migratorias estadounidenses, vía aérea, por grupos de edad y experiencia laboral en el último viaje a Estados Unidos, 2005

Grupos de edad	Total	Experiencia laboral en Estados Unidos		
		Sí trabajó	No trabajó	No especificado
Total	6,341	2,153	4,149	39 **
15 a 19 años	771	56 *	691	24 **
20 a 29 años	3,270	1,083	2,182	5 **
30 a 39 años	1,674	704	965	5 **
40 a 49 años	476	248	223	5 **
50 a 59 años	142 *	62 *	80 *	--
60 años y más	8 **	--	8 **	--

-- Sin registro.

* Datos expandidos de muestras entre 10 y 29 observaciones o casos.

** Datos expandidos de muestras menores a 10 observaciones o casos.

Fuente: EMIF GUAMEX 2005; COLEF, INM, CONAPO, STPS y SRE.

90. Migrantes guatemaltecos devueltos por las autoridades migratorias estadounidenses, vía aérea, por sexo y oficio o profesión desempeñado en la última experiencia laboral en Estados Unidos, 2005

Sexo	Total	Oficio o profesión de los que trabajaron en Estados Unidos							
		Profesionistas, técnicos y personal admvo.	Comerciantes	Trabajadores en servicios	Trabajadores en servicios domésticos	Trabajadores agropecuarios	Trabajadores industriales	Trabajadores en la construcción	No especificado
Total	2,153	86 *	67 *	384	108 *	91 *	750	660	7 **
Hombres	1,994	80 *	42 **	341	70 *	85 *	709	660	7 **
Mujeres	159 *	6 **	25 **	43 **	38 **	6 **	41 **	--	--

-- Sin registro.

* Datos expandidos de muestras entre 10 y 29 observaciones o casos.

** Datos expandidos de muestras menores a 10 observaciones o casos.

Fuente: EMIF GUAMEX 2005; COLEF, INM, CONAPO, STPS y SRE.

91. Migrantes guatemaltecos devueltos por las autoridades migratorias estadounidenses, vía aérea, por ingreso recibido en la última experiencia laboral en Estados Unidos y sector de actividad, 2005

Ingreso en dólares en el último mes trabajado en Estados Unidos	Total	Sector de actividad de los que trabajaron en Estados Unidos										No especificado		
		Industria			Servicios			Diversos						
		Agropecuario	Manufactura	Construcción	Comercio	Transporte	Domésticos	Diversos	Domésticos	Diversos	Diversos			
Total	2,153	100 *	350	580	245	54 *	108 *	705	11 **					
De 1 a 500 dólares	130 *	13 **	3 **	33 **	30 **	--	8 **	43 **	--					
De 501 de 1,000 dólares	421	15 **	91 *	98 *	44 **	--	38 **	135 *	--					
De 1,001 a 1,500 dólares	575	44 **	97 *	141 *	48 *	9 **	23 **	213	--					
De 1,501 a 2,000 dólares	584	23 **	83 *	162	86 *	31 **	24 **	175	--					
Más de 2,001 dólares	408	5 **	70 *	140 *	33 **	14 **	15 **	127 *	4 **					
No especificado	35 **	--	6 **	6 **	4 **	--	--	12 **	7 **					

-- Sin registro.

* Datos expandidos de muestras entre 10 y 29 observaciones o casos.

** Datos expandidos de muestras menores a 10 observaciones o casos.

Fuente: EMIF GUAMEX 2005; COLEF, INM, CONAPO, STPS y SRE.

92. Migrantes guatemaltecos devueltos por las autoridades migratorias estadounidenses, vía aérea, por tiempo total trabajado en Estados Unidos y uso de remesas enviadas al país de origen, 2005

Tiempo total trabajado en Estados Unidos	Total	No envió remesas en el último mes trabajado	Uso de remesas enviadas al país de origen ¹			
			Comida y vestido	Vivienda	Otro	No especificado
Total	2,153	379	879	613	269	13 **
De 1 día a 1 año	423	129 *	151 *	70 *	73 *	--
Más de 1 año a 3 años	437	53 *	193	164	27 **	--
Más de 3 a 10 años	810	135 *	330	243	98 *	4 **
Más de 10 años	483	62 *	205	136 *	71 *	9 **

-- Sin registro.

¹ Las remesas se refieren a las enviadas en el último mes trabajado.

* Datos expandidos de muestras entre 10 y 29 observaciones o casos.

** Datos expandidos de muestras menores a 10 observaciones o casos.

Fuente: EMIF GUAMEX 2005; COLEF, INM, CONAPO, STPS y SRE.

93. Migrantes guatemaltecos devueltos por las autoridades migratorias estadounidenses, vía aérea, por Estado de mayor tiempo de estancia en Estados Unidos y motivo de cruce, 2005

Estado de mayor tiempo de estancia en Estados Unidos	Total	Motivo de cruce a Estados Unidos		
		Trabajar o buscar trabajo	Otra razón	No especificado
Total	6,341	6,117	220	4 **
Texas	1,969	1,937	32 **	--
California	1,806	1,688	118 *	--
Arizona	1,354	1,324	30 **	--
Alabama	93 *	93 *	--	--
Nueva York	86 *	79 *	7 **	--
Missouri	77 *	73 *	--	4 **
Florida	75 *	75 *	--	--
Nebraska	70 *	70 *	--	--
Otro Estado americano	754	721	33 **	--
No especificado	57 *	57 *	--	--

-- Sin registro.

* Datos expandidos de muestras entre 10 y 29 observaciones o casos.

** Datos expandidos de muestras menores a 10 observaciones o casos.

Fuente: EMIF GUAMEX 2005; COLEF, INM, CONAPO, STPS y SRE.

94. Migrantes guatemaltecos devueltos por las autoridades migratorias estadounidenses, vía aérea, por tiempo que permaneció en Estados Unidos hasta ser detenido y motivo de cruce, 2005

Tiempo que permaneció en Estados Unidos hasta ser detenido	Total	Motivo de cruce a Estados Unidos		
		Trabajar o buscar trabajo	Otra razón	No especificado
Total	6,341	6,116	221	4 **
Hasta 15 días	496	493	3 **	--
De 16 días a 1 mes	2,153	2,114	39 **	--
Más de 1 mes a 3 meses	1,371	1,322	49 **	--
Más de 3 meses a 1 año	492	464	28 **	--
Más de 1 año a 5 años	799	776	23 **	--
Más de 5 años	992	909	79 *	4 **
No especificado	38 **	38 **	--	--

-- Sin registro.

* Datos expandidos de muestras entre 10 y 29 observaciones o casos.

** Datos expandidos de muestras menores a 10 observaciones o casos.

Fuente: EMIF GUAMEX 2005; COLEF, INM, CONAPO, STPS y SRE.

95. Migrantes guatemaltecos devueltos por las autoridades migratorias estadounidenses, vía aérea, por Estado de mayor tiempo de estancia en Estados Unidos y lugar donde fue detenido por la patrulla fronteriza estadounidense, 2005

Estado de mayor tiempo de estancia en Estados Unidos	Total	Lugar donde fue detenido por la patrulla fronteriza estadounidense			
		Cruzando el río o la línea fronteriza	Calle o carretera	Trabajo o casa	Otro
Total	6,341	2,470	3,066	724	81 *
Texas	1,969	973	843	116 *	37 **
California	1,806	447	1,078	265	16 **
Arizona	1,354	896	437	21 **	--
Alabama	93 *	58 *	35 **	--	--
Nueva York	86 *	6 **	52 *	28 **	--
Missouri	76 *	5 **	46 **	22 **	3 **
Florida	75 *	--	59 **	16 **	--
Nebraska	71 *	5 **	52 **	14 **	--
Otro	754	47 **	450	237	20 **
No especificado	57 *	33 **	14 **	5 **	5 **

-- Sin registro.

* Datos expandidos de muestras entre 10 y 29 observaciones o casos.

** Datos expandidos de muestras menores a 10 observaciones o casos.

Fuente: EMIF GUAMEX 2005; COLEF, INM, CONAPO, STPS y SRE.

**96. Migrantes guatemaltecos devueltos por las autoridades migratorias
estadounidenses, vía aérea, por reintento de cruce a Estados Unidos y motivo de
cruce, 2005**

Reintento de cruce a Estados Unidos ¹	Total	Motivo de cruce a Estados Unidos		
		Trabajar o buscar trabajo	Otra razón	No especificado
Total	6,341	6,117	220	4 **
Sí regresará	2,562	2,463	99 *	--
En los próximos 30 días	559	529	30 **	--
Algún día	2,003	1,934	69 **	--
No regresará	3,746	3,621	121 *	4 **
No especificado	33 **	33 **	--	--

-- Sin registro.

¹ Se refiere al intento de cruce por el mismo motivo de cruce actual.

* Datos expandidos de muestras entre 10 y 29 observaciones o casos.

** Datos expandidos de muestras menores a 10 observaciones o casos.

Fuente: EMIF GUAMEX 2005; COLEF, INM, CONAPO, STPS y SRE.

X. SERIE HISTÓRICA DE LA EMIF GUAMEX 2004-2005: PRINCIPALES INDICADORES

Migrantes guatemaltecos procedentes de Guatemala a México, vía terrestre, 2004-2005, según tiempo que permanecerá en México y:

1a. Características sociodemográficas	202
2a. Características del lugar de residencia: Guatemala	204
3a. Características del cruce a México.	207
4a. Experiencia migratoria laboral previa a México	211

Migrantes guatemaltecos procedentes de México a Guatemala, vía terrestre, 2004-2005, según tiempo que permaneció en México y:

5a. Características sociodemográficas	214
6a. Características del lugar de residencia: Guatemala	216
7a. Características del cruce a México.	218
8a. Experiencia migratoria laboral en México.	221

Migrantes guatemaltecos devueltos por las autoridades migratorias mexicanas, vía terrestre, 2004-2005, según destino y:

9a. Características sociodemográficas	225
10a. Características del lugar de residencia: Guatemala	227
11a. Características del cruce a México.	230
12a. Experiencia migratoria en México.	234

Migrantes guatemaltecos devueltos por las autoridades migratorias estadounidenses, vía aérea, 2004-2005, según:

13a. Características sociodemográficas	236
14a. Características del lugar de residencia: Guatemala	238
15a. Características del cruce por México	240
16a. Experiencia migratoria laboral en Estados Unidos	245

1a. Migrantes guatemaltecos procedentes de Guatemala a México, vía terrestre, 2004-2005, según tiempo que permanecerá en México y características sociodemográficas

Indicador	Tiempo que permanecerá en México					
	Total		Hasta 24 horas		Más de 1 día	
	2004	2005	2004	2005	2004	2005
Población total	477,140	375,088	217,908	196,626	248,016	172,912
Sexo						
Hombres	477,140	375,088	217,908	196,626	248,016	172,912
Mujeres	390,475	286,672	156,634	128,716	226,178	154,669
Grupos de edad						
15 a 19 años	86,665	88,416	61,274	67,910	21,838	18,243
20 a 29 años	477,140	375,088	217,908	196,626	248,016	172,912
30 a 39 años	90,499	49,459	29,951	11,995	57,731	37,235
40 a 49 años	146,533	148,796	68,603	77,485	74,870	68,369
50 a 59 años	113,241	100,997	56,310	68,750	54,075	30,814
60 años y más	69,105	52,858	36,463	29,664	31,465	22,332
No especificado	45,319	16,287	22,809	5,838	21,941	10,450
	12,242	6,691	3,772	2,894 *	7,733	3,712
	201 **	--	--	--	201 **	--
Situación conyugal						
Unido ¹	477,140	375,088	217,908	196,626	248,016	172,912
No unido ²	285,045	223,832	146,729	135,687	133,154	84,915
	192,095	151,256	71,179	60,939	114,862	87,997

continúa...

1a. Migrantes guatemaltecos procedentes de Guatemala a México, vía terrestre, 2004-2005, según tiempo que permanecerá en México y características sociodemográficas (continuación)

Indicador	Tiempo que permanecerá en México					
	Total		Hasta 24 horas		Más de 1 día	
	2004	2005	2004	2005	2004	2005
Relación de parentesco en el hogar						
Jefe (a)	477,140	375,088	217,908	196,626	248,016	172,912
Esposo (a)	277,220	184,803	132,151	93,563	139,045	89,092
Hijo (a)	41,357	52,286	32,301	46,897	8,079	4,233
Otro ³	154,368	136,628	51,235	55,150	98,954	79,233
No especificado	4,195 *	1,339 *	2,221 **	1,016 **	1,938 *	322 **
	--	32 **	--	--	--	32 **
Condición de alfabetismo						
Sabe leer y escribir	477,140	375,088	217,908	196,626	248,016	172,912
No sabe leer y escribir	332,021	300,826	150,057	169,477	174,653	126,700
	145,119	74,262	67,851	27,149	73,363	46,212
Nivel de instrucción						
Ninguno	477,140	375,088	217,908	196,626	248,016	172,912
1 a 5 años	147,382	75,734	69,194	28,161	74,164	46,670
6 años	207,812	157,966	90,288	84,058	112,421	70,342
7 a 9 años	80,297	99,579	38,580	57,036	40,038	41,926
10 a 12 años	12,236	19,979	6,948	14,113	5,230	5,402
13 años y más	19,558	15,640	8,725	10,044	10,657	5,596
	9,855	6,190	4,173	3,214 *	5,506 *	2,976

-- Sin registro.

¹ Unido incluye a los casados o en unión libre.

² No incluye a solteros, separados, viudos y divorciados.

³ Incluye otro parentesco y sin relación de parentesco.

* Datos expandidos de muestras entre 10 y 29 observaciones o casos.

** Datos expandidos de muestras menores a 10 observaciones o casos.

Fuente: EMIF GUAMEX 2004 y 2005; COLEF, INM, CONAPO, STPS y SRE.

2a. Migrantes guatemaltecos procedentes de Guatemala a México, vía terrestre, 2004-2005, según tiempo que permanecerá en México y características del lugar de residencia: Guatemala

Indicador	Tiempo que permanecerá en México							
	Total		Hasta 24 horas		Más de 1 día			
	2004	2005	2004	2005	2004	2005	2004	2005
Población residente en Guatemala	476,448	375,088	217,908	196,626	248,016	172,912		
Departamento guatemalteco de residencia	476,448	375,088	217,908	196,626	248,016	172,912		
Departamento fronterizo o cercano a la frontera	447,363	364,128	212,331	196,603	224,944	161,975		
San Marcos	335,901	292,882	169,756	182,327	156,326	105,086		
Quetzaltenango	87,514	56,128	41,182	13,999	46,064	42,047		
Retalhuleu	21,730	14,607	1,285 **	277 **	20,444	14,331		
Huehuetenango	1,225 **	511 **	--	--	1,225 **	511 **		
Quiché	885 **	--	--	--	885 **	--		
Petén	108 **	--	108 **	--	--	--		
Departamento no fronterizo	28,649	10,600	5,577 *	23 **	23,072	10,577		
Suchitepéquez	9,597 *	6,953	847 **	--	8,750 *	6,952		
Escuintla	5,601 *	1,130 *	217 **	--	5,384 *	1,131 *		
Sacatepéquez	769 **	855 **	206 **	--	563 **	855 **		
Guatemala	2,074 **	510 **	56 **	--	2,017	510 **		
El Progreso	--	468 **	--	--	--	468 **		
Totonicapán	8,613 *	420 **	4,016 **	23 **	4,597 *	397 **		
Sololá	824 **	154 **	172 **	--	653 **	154 **		
Chimaltenango	100 **	110 **	--	--	100 **	110 **		
Izabal	734 **	--	--	--	734 **	--		
Santa Rosa	203 **	--	63 **	--	140 **	--		
Jutiapa	134 **	--	--	--	134 **	--		
No especificado	436 **	360 **	--	--	--	360 **		

continúa...

2a. Migrantes guatemaltecos procedentes de Guatemala a México, vía terrestre, 2004-2005, según tiempo que permanecerá en México y características del lugar de residencia: Guatemala (continuación)

Indicador	Tiempo que permanecerá en México						
	Total		Hasta 24 horas		Más de 1 día		
	2004	2005	2004	2005	2004	2005	
Tipo de localidad guatemalteca de residencia							
Urbana	476,448	375,088	217,908	196,626	248,016	172,912	
No urbana	208,228	199,769	83,918	75,537	119,634	122,178	
No especificado	267,029	174,959	133,765	121,089	128,113	50,374	
	1,191 *	360 **	225 **	--	269 **	360 **	
Condición laboral en Guatemala ¹							
Sí trabajó	476,448	375,088	217,908	196,626	248,016	172,912	
No trabajó	56,386	8,583	19,741	2,008 *	34,075	6,193	
No especificado	417,085	366,422	198,167	194,618	213,941	166,719	
	2,977	83 **	--	--	--	--	
Oficio o profesión de los que trabajaron en Guatemala	56,386	8,583	19,741	2,008 *	34,075	6,193	
Profesionistas, técnicos y personal admvo.	479 **	217 **	437 **	--	42 **	217 **	
Comerciantes	7,173	108 **	2,538 *	100 **	4,635 *	8 **	
Vendedores ambulantes	3,071 *	350 **	1,936 **	273 **	1,076 **	77 **	
Trabajadores en servicios	3,981 *	--	2,402 **	--	1,579 **	--	
Trabajadores en servicios domésticos	835 **	969 **	401 **	969 **	434 **	--	
Trabajadores agropecuarios	28,135	5,141	7,229	500 **	19,986	4,259	
Trabajadores industriales	2,074 *	1,012 *	246 **	--	1,747 **	1,012 *	
Trabajadores en la construcción	9,543	786 **	3,899 *	166 **	4,576 *	620 **	
No especificado	1,095 **	--	653 **	--	--	--	

2a. Migrantes guatemaltecos procedentes de Guatemala a México, vía terrestre, 2004-2005, según tiempo que permanecerá en México y características del lugar de residencia: Guatemala (continuación)

Indicador	Tiempo que permanecerá en México					
	Total		Hasta 24 horas		Más de 1 día	
	2004	2005	2004	2005	2004	2005
Sector de actividad de los que trabajaron en Guatemala	56,386	8,583	19,741	2,008 *	34,075	6,193
Agropecuaria	27,614	5,126	6,245	486 **	20,449	4,258
Manufactura	1,067 **	1,034 **	--	60 **	1,067 **	974 **
Construcción	9,387	787 *	3,745 *	166 **	4,574 *	621 **
Comercio	10,959	399 **	5,145 *	314 **	5,755 *	85 **
Transporte	1,794 **	--	1,447 **	--	347 **	--
Servicios domésticos	1,719 **	982 *	1,385 **	982 *	334 **	--
Servicios diversos	2,751 *	255 **	1,121 **	--	1,549 **	255 **
No especificado	1,095 **	--	653 **	--	--	--

-- Sin registro.

* Se refiere a la condición laboral en los 30 días anteriores al viaje a México.

** Datos expandidos de muestras entre 10 y 29 observaciones o casos.

** Datos expandidos de muestras menores a 10 observaciones o casos.

Fuente: EMIF GUAMEX 2004 y 2005; COLEF, INM, CONAPO, STPS y SRE.

3a. Migrantes guatemaltecos procedentes de Guatemala a México, vía terrestre, 2004-2005, según tiempo que permanecerá en México y características del cruce a México

Indicador	Tiempo que permanecerá en México					
	Total		Hasta 24 horas		Más de 1 día	
	2004	2005	2004	2005	2004	2005
Población total	477,140	375,088	217,908	196,626	248,016	172,912
Motivo de cruce a México	477,140	375,088	217,908	196,626	248,016	172,912
Trabajar o buscar trabajo en México	466,674	370,254	217,683	196,626	244,161	169,099
Otra razón	4,080 *	3,813	225 **	--	3,855 *	3,813
No especificado	6,386	1,021 **	--	--	--	--
Trimestre en el que fue entrevistado	477,140	375,088	217,908	196,626	248,016	172,912
Enero-Marzo	109,127	102,925	50,619	59,723	51,606	41,014
Abril-Junio	153,397	107,143	79,522	59,489	72,442	46,692
Julio-Septiembre	111,264	100,759	51,240	46,579	57,835	51,945
Octubre-Diciembre	103,352	64,261	36,527	30,835	66,133	33,261
Ciudad guatemalteca de cruce a México	477,140	375,088	217,908	196,626	248,016	172,912
El Carmen	233,666	212,961	120,419	152,000	108,061	116,388
Tecún Umán	237,114	161,332	97,389	44,616	139,624	56,524
Ocos	439 **	10 **	100 **	10 **	331 **	--
No especificado	5,921	785 **	--	--	--	--

continúa...

3a. Migrantes guatemaltecos procedentes de Guatemala a México, vía terrestre, 2004-2005, según tiempo que permanecerá en México y características del cruce a México
(continuación)

Indicador	Tiempo que permanecerá en México					
	Total		Hasta 24 horas		Más de 1 día	
	2004	2005	2004	2005	2004	2005
Condición de documentos para cruzar a México	477,140	375,088	217,908	196,626	248,016	172,912
Sin documento migratorio	147,861	63,780	69,960	26,562	70,007	35,663
Con documento migratorio	329,279	311,308	147,948	170,064	178,009	137,249
Pase local o FMVL ¹	287,948	289,490	138,336	165,336	146,289	120,219
FMVA ²	36,271	21,031	7,297	4,569	28,974	16,462
Otro	5,060 *	727 **	2,315 *	159 **	2,746 **	568 **
No especificado	--	60 **	--	--	--	--
Medio de cruce a México	477,140	375,088	217,908	196,626	248,016	172,912
Ninguno o caminando	327,694	334,749	141,891	178,488	180,920	152,029
Cámaras o tubos de llanta	82,895	30,453	44,464	10,522	38,329	19,931
Triciclo	29,412	1,443 *	23,745	158 **	4,885 *	596 **
Autobús o camioneta	27,479	261 **	4,478 *	261 **	22,993	--
Trailer o camión de carga	393 **	87 **	--	--	393 **	87 **
Lancha en el mar	--	14 **	--	14 **	--	--
Otro	3,826	7,453	3,330	7,183	496 **	269 **
No especificado	5,441	628 **	--	--	--	--
Uso de pollero para cruzar a México	477,140	375,088	217,908	196,626	248,016	172,912
Sí usó pollero	1,197 **	--	188 **	--	1,009 **	--
No usó pollero	468,956	373,207	217,720	196,626	247,007	172,912
No especificado	6,987	1,881 *	--	--	6,987	1,881 *

continúa...

3a. Migrantes guatemaltecos procedentes de Guatemala a México, vía terrestre, 2004-2005, según tiempo que permanecerá en México y características del cruce a México
(continuación)

Indicador	Tiempo que permanecerá en México							
	Total		Hasta 24 horas		Más de 1 día			
	2004	2005	2004	2005	2004	2005	2004	2005
Lugar al que se dirige en México	477,140	375,088	217,908	196,626	248,016	172,912		
Se dirige a algún lugar en especial	467,152	372,547	217,458	196,480	246,805	172,912		
Finca/ejido/rancho	176,918	136,701	29,200	16,878	146,871	119,498		
Ciudad o localidad	290,234	235,846	188,258	179,602	99,934	53,414		
Chiapas	288,753	231,145	188,157	176,401	99,062	52,439		
Tapachula	177,182	112,787	105,360	79,399	70,506	31,521		
Tuxtla Chico	11,264	33,982	9,156	29,109	2,108 *	4,610 *		
Cacahoatán	9,328	33,060	5,682	28,843	3,647 *	4,138 *		
Ciudad Hidalgo	63,951	31,461	50,976	26,047	12,976	5,414		
Huixtla	5,788 *	9,187	3,372 *	4,043 *	2,417 *	5,049		
Talismán	9,852	7,546	8,813	7,546	1,039 **	--		
Otras ciudades de Chiapas	11,388	3,122	4,798	1,414	6,369	1,707		
Otras entidades federativas	973 **	4,055	101 **	3,201	872 **	854 *		
No especificado	508 **	646 **	--	--	--	121 **		
No se dirige a algún lugar en especial ³	9,988	2,541 *	450 **	146 **	1,211 **	--		
Sector de la economía al que se dirige a trabajar ⁴	464,103	367,472	216,557	196,626	246,488	169,195		
Agropecuario	168,764	140,961	21,467	19,858	147,106	121,016		
Comercio	127,638	94,765	107,824	89,661	19,603	5,086		

continúa...

3a. Migrantes guatemaltecos procedentes de Guatemala a México, vía terrestre, 2004-2005, según tiempo que permanecerá en México y características del cruce a México
(continuación)

Indicador	Tiempo que permanecerá en México							
	Total		Hasta 24 horas		Más de 1 día			
	2004	2005	2004	2005	2004	2005	2004	2005
Servicios	104,777	62,901	56,128	41,542	48,410	21,331		
Industria	58,060	58,970	30,700	44,501	27,321	14,290		
Otro	3,754	8,727	345 **	1,064 **	3,408	7,472		
No especificado	1,110 *	1,148 *	93 **	--	640 **	--		
Tiempo que permanecerá en México	477,140	375,088	217,908	196,626	248,016	172,912		
Hasta 24 horas	217,908	196,626	217,908	196,626	--	--		
Más de 1 día	248,016	172,912	--	--	--	--		
Más de 1 a 15 días	108,205	52,480	--	--	108,205	52,480		
De 16 días a 1 mes	81,287	88,559	--	--	81,287	88,559		
Más de 1 mes a 1 año	35,467	21,876	--	--	35,467	21,876		
Más de 1 año	23,057	9,997	--	--	23,057	9,997		
No especificado	11,216	5,550	--	--	--	--		

-- Sin registro.

¹ Forma Migratoria de Visitante Local (FMVL).

² Forma Migratoria de Visitante Agrícola (FMVA).

³ Incluye a aquellos que declararon no dirigirse ni a una finca/éjido/rancho o ciudad/localidad en especial, además de aquellos que no especificaron su respuesta.

⁴ Incluye sólo aquellos que declararon ir a trabajar a México, se excluye a los que iban a buscar trabajo.

* Datos expandidos de muestras entre 10 y 29 observaciones o casos.

** Datos expandidos de muestras menores a 10 observaciones o casos.

Fuente: EMIF GUAMEX 2004 y 2005; COLEF, INM, CONAPO, STPS y SRE.

4a. Migrantes guatemaltecos procedentes de Guatemala a México, vía terrestre, 2004-2005, según tiempo que permanecerá en México y experiencia migratoria laboral previa a México

Indicador	Tiempo que permanecerá en México					
	Total		Hasta 24 horas		Más de 1 día	
	2004	2005	2004	2005	2004	2005
Población total	477,140	375,088	217,908	196,626	248,016	172,912
Condición de experiencia migratoria laboral previa a México	477,140	375,088	217,908	196,626	248,016	172,912
Sin experiencia migratoria	11,937	27,456	898 *	651 **	11,039	26,613
Con experiencia migratoria	453,931	340,421	216,705	195,141	236,852	145,280
Diaria	210,323	248,287	197,067	193,809	13,256	54,478
De 1 a 3 cruces	223,305	90,490	17,897	1,258 *	205,034	89,232
4 cruces o más	20,303	1,644 *	1,741 **	74 **	18,562	1,570 *
No especificado	11,272	7,211	305 **	834 **	125 **	1,019 **
Condición laboral en el último viaje a México ¹	453,931	340,421	216,705	195,140	236,852	145,281
Sí trabajó	441,863	336,553	211,824	192,513	229,818	144,040
No trabajó	8,592	1,008 *	3,849 *	187 **	4,743 *	821 *
No especificado	3,476 *	2,860 *	1,032 *	2,440 *	2,291 **	420 **
Oficio o profesión de los que trabajaron en la última experiencia laboral en México	441,863	336,553	211,824	192,513	229,818	144,040
Profesionistas, técnicos y personal admvo.	6,266	4,910	4,920 *	3,553 *	1,346 *	1,357 **
Comerciantes	39,836	39,455	26,431	35,257	13,405	4,198 *

continúa...

4a. Migrantes guatemaltecos procedentes de Guatemala a México, vía terrestre, 2004-2005, según tiempo que permanecerá en México y experiencia migratoria laboral previa a México (continuación)

Indicador	Tiempo que permanecerá en México							
	Total		Hasta 24 horas		Más de 1 día			
	2004	2005	2004	2005	2004	2005	2004	2005
Vendedores ambulantes	91,230	60,082	77,051	57,213	13,958	2,869 *		
Trabajadores en servicios	36,014	14,995	22,376	11,926	13,638	3,069 *		
Trabajadores en servicios domésticos	25,274	21,924	12,045	12,990	13,229	8,934		
Trabajadores agropecuarios	148,764	118,787	18,062	17,249	130,702	101,538		
Trabajadores industriales	27,501	19,228	12,617	10,730	14,884	8,498		
Trabajadores en la construcción	63,385	55,735	35,826	42,959	27,559	12,776		
No especificado	3,593 *	1,437 *	2,496 *	636 **	1,097 **	801 **		
Sector de actividad de los que trabajaron en la última experiencia laboral en México	441,863	336,553	211,824	192,513	229,818	144,040		
Agropecuario	157,613	124,486	18,858	18,609	138,755	105,877		
Minería	157 **	--	--	--	157 **	--		
Manufactura	9,220	8,571	4,019	4,253 *	5,201	4,318 *		
Construcción	63,743	55,467	35,709	42,389	28,034	13,078		
Comercio	130,686	98,002	104,365	91,623	26,100	6,379		
Transporte	6,499	4,059	4,074	4,016	2,425 **	43 **		
Servicios domésticos	27,344	21,777	12,570	13,111	14,774	8,666		
Servicios diversos	42,220	22,746	29,684	17,971	12,536	4,775		
No especificado	4,381	1,445 *	2,545 *	541 **	1,836 *	904 **		

continúa...

4a. Migrantes guatemaltecos procedentes de Guatemala a México, vía terrestre, 2004-2005, según tiempo que permanecerá en México y experiencia migratoria laboral previa a México (continuación)

Indicador	Tiempo que permanecerá en México					
	Total		Hasta 24 horas		Más de 1 día	
	2004	2005	2004	2005	2004	2005
Causa principal de retorno al país de residencia ²	441,863	336,553	211,824	192,513	229,818	144,040
Porque allá vivo ³	211,268	244,294	201,759	190,090	9,510	54,203
Visitar a familiares	208,149	84,510	3,658 *	60 **	204,268	84,450
Se acabó el trabajo	11,111	3,025 *	2,331 **	--	8,779	3,025 *
Motivo de salud	1,768 *	688 *	448 **	--	1,320 *	688 *
Trabajar en su país	3,040 *	218 **	324 **	--	2,716 **	218 **
Otra causa	2,455 **	2,373 *	481 **	1,822 *	1,976 **	552 **
No especificado	4,072	1,445 *	2,823 *	541 **	1,249 *	904 **

-- Sin registro.

¹ Aplica sólo a aquellos que han tenido alguna experiencia migratoria previa a México.

² Incluye residentes y no residentes en Guatemala, que trabajaron en México.

³ Debido a que esta opción de respuesta no se tuvo en 2004, se tomó como tal a aquellos migrantes que contestaron "otra causa" pero declararon residir en Guatemala.

* Datos expandidos de muestras entre 10 y 29 observaciones o casos.

** Datos expandidos de muestras menores a 10 observaciones o casos.

Fuente: EMIF GUAMEX 2004 y 2005; COLEF, INM, CONAPO, STPS y SRE.

5a. Migrantes guatemaltecos procedentes de México a Guatemala, vía terrestre, 2004-2005, según tiempo que permaneció en México y características sociodemográficas

Indicador	Tiempo que permaneció en México					
	Total		Hasta 24 horas		Más de 1 día	
	2004	2005	2004	2005	2004	2005
Población total	352,849	261,066	153,610	131,121	185,218	125,127
Sexo						
Hombres	352,849	261,066	153,610	131,121	185,218	125,127
Mujeres	273,023	205,803	99,454	90,544	162,894	111,573
Grupos de edad						
15 a 19 años	79,826	55,263	54,156	40,577	22,324	13,554
20 a 29 años	352,849	261,066	153,610	131,121	185,218	125,127
30 a 39 años	65,314	33,604	22,463	14,151	39,555	18,830
40 a 49 años	112,819	96,829	49,554	46,808	60,186	47,508
50 a 59 años	76,078	66,160	35,866	38,855	37,458	26,655
60 años y más	56,781	44,303	24,261	23,167	29,636	20,198
No especificado	24,841	14,683	14,821	6,105	8,792	8,520
	16,705	5,487	6,635	2,035 *	9,591	3,416 *
	311 **	--	10 **	--	--	--
Situación conyugal						
Unido ¹	352,849	261,066	153,610	131,121	185,218	125,127
No unido ²	208,437	165,027	97,799	93,732	102,736	68,178
	144,412	96,039	55,811	37,389	82,482	56,949

continúa...

5a. Migrantes guatemaltecos procedentes de México a Guatemala, vía terrestre, 2004-2005, según tiempo que permaneció en México y características sociodemográficas (continuación)

Indicador	Tiempo que permaneció en México						
	Total		Hasta 24 horas		Más de 1 día		
	2004	2005	2004	2005	2004	2005	
Relación de parentesco en el hogar							
Jefe (a)	352,849	261,066	153,610	131,121	185,218	125,127	
Esposo (a)	199,358	138,592	84,616	66,194	107,508	70,014	
Hijo (a)	36,459	35,659	26,384	31,525	8,379	3,401 *	
Otro ³	112,966	86,523	40,684	33,220	67,507	51,602	
No especificado	3,806 *	258 **	1,926 *	182 **	1,564 **	76 **	
	260 **	34 **	--	--	260 **	34 **	
Condición de alfabetismo							
Sabe leer y escribir	352,849	261,066	153,610	131,121	185,218	125,127	
No sabe leer y escribir	245,685	204,278	101,829	105,535	133,571	94,603	
	107,164	56,788	51,781	25,586	51,647	30,524	
Nivel de instrucción							
Ninguno	352,849	261,066	153,610	131,121	185,218	125,127	
1 a 5 años	110,983	58,605	53,824	26,549	53,529	31,223	
6 años	134,356	101,789	52,786	52,453	76,173	47,407	
7 a 9 años	65,600	71,830	30,096	38,057	31,814	32,198	
10 a 12 años	11,354	12,371	5,848	6,283	5,419	5,932	
13 años y más	17,919	12,722	6,830	6,385	9,966	6,012	
No especificado	12,618	3,749 *	4,226	1,394 **	8,298	2,355 *	
	19 **	--	--	--	19 **	--	

-- Sin registro.

¹ Unido incluye a los casados o en unión libre.

² No unido incluye a solteros, separados, viudos y divorciados.

³ Incluye otro parentesco y sin relación de parentesco.

* Datos expandidos de muestras entre 10 y 29 observaciones o casos.

** Datos expandidos de muestras menores a 10 observaciones o casos.

Fuente: EMIF GUAMEX 2004 y 2005; COLEF, INM, CONAPO, STPS y SRE.

6a. Migrantes guatemaltecos procedentes de México a Guatemala, vía terrestre, 2004-2005, según tiempo que permaneció en México y características del lugar de residencia: Guatemala

Indicador	Tiempo que permaneció en México					
	Total		Hasta 24 horas		Más de 1 día	
	2004	2005	2004	2005	2004	2005
Población residente en Guatemala	278,492	220,728	124,994	107,249	153,498	113,479
Departamento guatemalteco de residencia	278,492	220,728	124,994	107,249	153,498	113,479
Departamento fronterizo o cercano a la frontera	256,617	209,214	124,719	106,936	131,898	102,278
San Marcos	210,019	171,384	118,484	98,906	91,534	72,478
Quetzaltenango	35,185	26,239	6,235	6,911	28,951	19,328
Retalhuleu	7,957	8,852	--	1,119 **	7,957	7,733
Huehuetenango	2,860 *	1,865 *	--	--	2,860 *	1,865 *
Quiché	543 **	523 **	--	--	543 **	523 **
Petén	21 **	351 **	--	--	21 **	351 **
Alta Verapaz	32 **	--	--	--	32 **	--
Departamento no fronterizo	21,784	11,371	184 **	170 **	21,600	11,201
Suchitepéquez	7,265	5,862	--	--	7,265	5,862
Escuintla	2,877 *	1,963 *	30 **	--	2,847 *	1,963 *
Totonicapán	2,257 *	976 **	19 **	170 **	2,238 *	806 **
Guatemala	6,137 *	803 **	74 **	--	6,063 *	803 **
Santa Rosa	754 **	639 **	--	--	754 **	639 **
Izabal	178 **	456 **	--	--	178 **	456 **
Sololá	61 **	232 **	--	--	61 **	232 **
Chimaltenango	409 **	197 **	--	--	409 **	197 **

continúa...

6a. Migrantes guatemaltecos procedentes de México a Guatemala, vía terrestre, 2004-2005, según tiempo que permaneció en México y características del lugar de residencia: Guatemala (continuación)

Indicador	Tiempo que permaneció en México						
	Total		Hasta 24 horas			Más de 1 día	
	2004	2005	2004	2005	2004	2005	
Jutiapa	558 **	75 **	61 **	--	497 **	75 **	
Zacapa	892 **	75 **	--	--	892 **	75 **	
Baja Verapaz	--	59 **	--	--	--	59 **	
Jalapa	19 **	34 **	--	--	19 **	34 **	
Sacatepéquez	311 **	--	--	--	311 **	--	
Chiquimula	66 **	--	--	--	66 **	--	
No especificado	91 **	143 **	91 **	143 **	--	--	
Tipo de localidad guatemalteca de residencia	278,492	220,728	124,994	107,249	153,498	113,479	
Urbana	141,474	129,872	59,215	51,975	82,257	77,897	
No urbana	136,608	90,713	65,688	55,131	70,922	35,582	
No especificado	410 **	143 **	91 **	143 **	319 **	--	
Condición laboral en Guatemala ¹	278,492	220,728	124,994	107,249	153,498	113,479	
Sí trabajó	22,840	1,746 *	3,442 *	601 **	19,398	1,145 **	
No trabajó	255,367	218,691	121,273	106,357	134,094	112,334	
No especificado	285 **	291 **	279 **	291 **	6 **	--	

-- Sin registro.

¹ Aplica sólo a aquellos que declararon residir en Guatemala y se refiere a la condición laboral en los 30 días anteriores al viaje a México.

* Datos expandidos de muestras entre 10 y 29 observaciones o casos.

** Datos expandidos de muestras menores a 10 observaciones o casos.

Fuente: EMIF GUAMEX 2004 y 2005; COLEF, INM, CONAPO, STPS y SRE.

7a. Migrantes guatemaltecos procedentes de México a Guatemala, vía terrestre, 2004-2005, según tiempo que permaneció en México y características del cruce a México

Indicador	Tiempo que permaneció en México					
	Total		Hasta 24 horas		Más de 1 día	
	2004	2005	2004	2005	2004	2005
Población total	352,849	261,066	153,610	131,121	185,218	125,127
Motivo de cruce a México	352,849	261,066	153,610	131,121	185,218	125,127
Trabajar en México	335,390	255,225	153,345	131,121	172,654	120,649
Trabajar en Estados Unidos	5,295 *	3,449	199 **	--	5,096 *	3,449
Vivir en México	5,955	--	66 **	--	5,889	--
Otra razón	1,579 *	1,029 **	--	--	1,579 *	1,029 **
No especificado	4,630 *	1,363 **	--	--	--	--
Trimestre en el que fue entrevistado	352,849	261,066	153,610	131,121	185,218	125,127
Enero-Marzo	131,561	57,552	49,057	25,018	74,301	30,650
Abril-Junio	77,191	78,881	30,082	41,543	44,936	37,138
Julio-Septiembre	83,594	78,708	43,732	44,213	36,891	33,248
Octubre-Diciembre	60,503	45,925	30,739	20,347	29,090	24,091
Ciudad guatemalteca de cruce a México	352,849	261,066	153,610	131,121	185,218	125,127
Entró a México vía terrestre	348,904	259,565	153,610	131,121	185,075	124,848
El Carmen	204,931	143,444	123,845	91,269	71,806	48,847
Tecún Umán	140,351	114,699	29,747	39,852	109,865	74,629
La Mesilla	2,027 *	1,119 *	--	--	2,027 *	1,119 *

continúa...

7a. Migrantes guatemaltecos procedentes de México a Guatemala, vía terrestre, 2004-2005, según tiempo que permaneció en México y características del cruce a México (continuación)

Indicador	Tiempo que permaneció en México					
	Total		Hasta 24 horas		Más de 1 día	
	2004	2005	2004	2005	2004	2005
Naranja	1,198 **	226 **	--	--	1,198 **	226 **
Otra ciudad	197 **	27 **	18 **	--	179 **	27 **
No especificado	200 **	50 **	--	--	--	--
Entró a México vía aérea o por mar	3,945 *	1,501 **	--	--	143 **	279 **
Condición de documentos para cruzar a México	352,849	261,066	153,610	131,121	185,218	125,127
Sin documento migratorio	74,782	50,612	22,569	23,332	45,782	25,289
Con documento migratorio	278,067	210,454	131,041	107,789	139,436	99,838
Pase local o FMVL ¹	251,712	190,171	126,587	105,490	117,558	81,854
FMVA ²	20,558	18,631	3,518	2,299 **	17,039	16,332
Otro	5,797	1,313 **	936 **	--	4,839	1,313 **
No especificado	--	339 **	--	--	--	339 **
Medio de transporte usado en México para el traslado al lugar de destino	352,849	261,066	153,610	131,121	185,218	125,127
Autobús	273,988	79,962	102,666	13,222	164,666	66,741
Caminando	17,949	25,820	11,282	22161	6,667	3,658 *
Trailer o camión de carga	385 **	383 **	--	--	385 **	383 **
Ferrocarril	540 **	324 **	135 **	--	404 **	324 **
Automóvil particular	716 **	59 **	56 **	59 **	660 **	--
Avión	89 **	23 **	--	23 **	89 **	--

continúa...

7a. Migrantes guatemaltecos procedentes de México a Guatemala, vía terrestre, 2004-2005, según tiempo que permaneció en México y características del cruce a México (continuación)

Indicador	Tiempo que permaneció en México					
	Total		Hasta 24 horas		Más de 1 día	
	2004	2005	2004	2005	2004	2005
Otro	52,626	152,185	39,471	95,656	12,347	53,929
No especificado ³	6,556	2,310 *	--	--	--	92 **
Uso de pollero para cruzar a México	352,849	261,066	153,610	131,121	185,218	125,127
Sí usó pollero	208 **	147 **	165 **	55 **	43 **	92 **
No usó pollero	346,577	258,701	153,445	131,066	185,175	125,035
No especificado	6,064	2,218 *	--	--	--	--
Tiempo que permaneció en México	352,849	261,066	153,610	131,121	185,218	125,127
Hasta 24 horas	153,610	131,121	153,610	131,121	--	--
Más de 1 día	185,218	125,127	--	--	--	--
Más de 1 a 15 días	80,295	52,823	--	--	80,295	52,823
De 16 días a 1 mes	66,287	58,648	--	--	66,287	58,648
Más de 1 mes a 1 año	33,944	13,656	--	--	33,944	13,656
Más de 1 año	4,692	--	--	--	4,692	--
No especificado	14,021	4,818 *	--	--	--	--

-- Sin registro.

¹ Forma Migratoria de Visitante Local (FMVL).

² Forma Migratoria de Visitante Agrícola (FMVA).

³ Para el año 2005 incluye 92 casos donde declararon haber entrado con ayuda (pollero) y no respondieron el medio de transporte con el que cruzaron.

* Datos expandidos de muestras entre 10 y 29 observaciones o casos.

** Datos expandidos de muestras menores a 10 observaciones o casos.

Fuente: EMIF GUAMEX 2004 y 2005; COLEF, INM, CONAPO, STPS y SRE.

8a. Migrantes guatemaltecos procedentes de México a Guatemala, vía terrestre, 2004-2005, según tiempo que permaneció en México y experiencia migratoria laboral en México

Indicador	Tiempo que permaneció en México					
	Total		Hasta 24 horas		Más de 1 día	
	2004	2005	2004	2005	2004	2005
Población total	352,849	261,066	153,610	131,121	185,218	125,127
Condición de experiencia migratoria previa a México	352,849	261,066	153,610	131,121	185,218	125,127
Sin experiencia migratoria	3,919 *	4,639	161 **	47	3,758 *	4,592
Con experiencia migratoria	230,807	211,073	122,169	109,151	108,638	101,922
Diaria	119,559	128,753	116,784	103,109	2,775 *	25,644
De 1 a 3 cruces	85,770	80,454	4,679	4,744 *	81,091	75,710
4 cruces o más	25,478	1,866 *	706 **	1,298 **	24,772	568 **
No especificado	118,123	45,354	31,280	21,923	72,822	18,613
Condición laboral en el último viaje a México	352,849	261,066	153,610	131,121	185,218	125,127
Sí trabajó	310,868	242,662	142,561	124,985	168,307	117,677
No trabajó	17,237	7,481	5,184	2,140 *	12,053	5,341
No especificado	24,744	10,923	5,865	3,996 *	4,858	2,109 *
Lugar donde trabajó en la última experiencia laboral en México	310,868	242,662	142,561	124,985	168,307	117,677
Finca, ejido o rancho	123,590	90,444	24,304	14,793	99,285	75,652
Estado y Municipio	187,278	152,218	118,257	110,192	66,022	42,025
Chiapas	185,000	151,300	118,257	110,192	66,744	41,107
Tapachula	122,201	71,001	75,980	44,352	46,222	26,648

8a. Migrantes guatemaltecos procedentes de México a Guatemala, vía terrestre, 2004-2005, según tiempo que permaneció en México y experiencia migratoria laboral en México (continuación)

Indicador	Tiempo que permaneció en México					
	Total		Hasta 24 horas		Más de 1 día	
	2004	2005	2004	2005	2004	2005
Suchiate	28,586	29,787	17,852	25,951	10,734	3,836 *
Tuxtla Chico	19,923	21,493	17,745	17,620	2,178 **	3,873
Cacahoatán	6,097	17,381	4,181	14,531	1,916 *	2,850
Huixtla	3,464 *	4,808	1,270 **	2,908 *	2,194 *	1,900 *
Otros municipios de Chiapas	4,729	6,830	1,229 *	4,830 *	3,500 *	2,000 *
Otras entidades federativas	2,175 *	918 **	--	--	2,175 *	918 **
No especificado	103 **	--	--	--	103 **	--
Oficio o profesión de los que trabajaron en la última experiencia laboral en México	310,868	242,662	142,561	124,985	168,307	117,677
Profesionistas, técnicos y personal admvo.	6,036	2,265 *	1,877 *	1,555 **	4,159 *	710 **
Comerciantes	33,311	22,381	24,096	18,024	9,215	4,357 *
Vendedores ambulantes	31,698	36,389	25,775	32,785	5,923	3,604 *
Trabajadores en servicios	20,414	20,265	10,832	15,835	9,582	4,430
Trabajadores en servicios domésticos	25,489	17,339	14,275	8,386	11,214	8,953
Trabajadores agropecuarios	110,934	86,552	16,923	14,783	94,011	71,769
Trabajadores industriales	21,723	10,498	9,834	4,218	11,889	6,280
Trabajadores en la construcción	42,723	34,402	26,911	20,481	15,812	13,921
No especificado	18,540	12,571	12,038	8,918	6,502	3,653 *

continúa...

8a. Migrantes guatemaltecos procedentes de México a Guatemala, vía terrestre, 2004-2005, según tiempo que permaneció en México y experiencia migratoria laboral en México (continuación)

Indicador	Tiempo que permaneció en México					
	Total		Hasta 24 horas		Más de 1 día	
	2004	2005	2004	2005	2004	2005
Sector de actividad de los que trabajaron en la última experiencia laboral en México	310,868	242,662	142,561	124,985	168,307	117,677
Agropecuaria	114,642	89,775	18,231	14,935	96,411	74,840
Manufactura	6,898	5,346	3,642 *	2,294 *	3,256 *	3,052
Construcción	43,060	32,658	27,278	19,486	15,782	13,172
Comercio	68,517	56,639	50,657	49,984	17,860	6,655
Transporte	3,140	5,343	1,361 *	4,233 *	1,779 *	1,110 *
Servicios domésticos	28,506	16,277	15,712	8,483	12,794	7,794
Servicios diversos	26,361	20,729	13,402	14,450	12,959	6,279
No especificado	19,744	15,895	12,278	11,120	7,466	4,775
Ingreso recibido al día de los que trabajaron en la última experiencia laboral en México ¹	310,868	242,662	142,561	124,985	168,307	117,677
Sin ingreso	595 **	148 **	--	--	595 **	148 **
Hasta un salario mínimo (s.m.)	63,910	14,001	22,214	5,620	41,696	8,381
Más de uno hasta dos s.m.	156,710	137,128	67,199	52,802	89,511	84,327
Más de dos hasta tres s.m.	37,863	50,896	20,717	36,709	17,146	14,186
Más de tres hasta cinco s.m.	25,271	28,985	15,411	21,003	9,862	7,983
Más de cinco s.m.	8,460	3,714 *	3,839	3,025 *	4,619 *	688 **
No especificado	18,060	7,790	13,181	5,826	4,879	1,964 *

continúa...

8a. Migrantes guatemaltecos procedentes de México a Guatemala, vía terrestre, 2004-2005, según tiempo que permaneció en México y experiencia migratoria laboral en México (continuación)

Indicador	Tiempo que permaneció en México					
	Total		Hasta 24 horas		Más de 1 día	
	2004	2005	2004	2005	2004	2005
Condición de envío de remesas a su país de residencia desde México ²	310,868	242,662	142,561	124,985	168,307	117,677
Sí envió remesas	54,089	--	17,830	--	36,260	--
No envió remesas	219,223	220,734	102,291	109,725	116,932	111,009
No especificado ³	37,556	21,928	22,440	15,260	15,115	6,668
Causa principal de retorno al país de residencia ⁴	310,868	242,662	142,561	124,985	168,307	117,677
Porque vive en Guatemala ⁵	125,164	129,687	115,923	100,275	9,240	29,414
Visitar a familiares	129,196	78,392	2,539 *	1,972 **	126,659	76,419
Se acabó el trabajo	7,801	2,487 *	--	--	7,801	2,487 *
Trabajar en su país	2,736 *	576 **	492 **	94 **	2,244 *	482 **
Motivos de salud	2,168 *	207 **	126 **	--	2,042 *	207 **
Otra causa	7,899	4,810	2,688	4,149	5,210	660 **
No especificado	35,904	26,503	20,793	18,495	15,111	8,008

-- Sin registro.

¹ Para generar los múltiplos de salario mínimo, que corresponde al salario por día en Chiapas (zona C), se usaron los siguientes montos: para 2004, 42.11 pesos, y para 2005, 44.05 pesos.

² Se refiere al envío respecto al ingreso recibido en el último mes de trabajo.

³ Incluye a aquéllos que no recibieron algún ingreso en su último mes de trabajo.

⁴ Incluye residentes y no residentes en Guatemala, que trabajaron en México.

⁵ En 2004, no se contó con esta opción de respuesta, por lo que se tomó como tal a aquellos migrantes que contestaron "otra causa", pero declararon residir en Guatemala.

* Datos expandidos de muestras entre 10 y 29 observaciones o casos.

** Datos expandidos de muestras menores a 10 observaciones o casos.

Fuente: EMIF GUAMEX 2004 y 2005; COLEF, INM, CONAPO, STPS y SRE.

9a. Migrantes guatemaltecos devueltos por las autoridades migratorias mexicanas, vía terrestre, 2004-2005, según destino y características sociodemográficas

Indicador	Destino					
	Total			México		
	2004 ¹	2005	2004 ¹	2004 ¹	2005	2005
Población total	64,318	65,162	10,609	10,301	53,709	54,861
Sexo						
Hombres	64,318	65,162	10,609	10,301	53,709	54,861
Mujeres	53,656	54,371	8,320	8,252	45,336	46,119
	10,662	10,791	2,289	2,049	8,373	8,742
Grupos de edad						
15 a 19 años	64,318	65,162	10,609	10,301	53,709	54,861
20 a 29 años	13,157	13,063	2,409	2,200	10,748	10,863
30 a 39 años	33,874	34,435	5,999	5,245	27,875	29,190
40 a 49 años	12,968	13,688	1,415	2,069	11,553	11,619
50 a 59 años	3,593	3,457	589	689	3,004	2,768
60 años y más	637 *	385	147 **	69 *	490 *	316
No especificado	89 **	116 *	50 **	29 **	39 **	87 **
	--	18 **	--	--	--	18 **
Situación conyugal						
Unido ²	64,318	65,162	10,609	10,301	53,709	54,861
No unido ³	27,114	27,172	4,391	4,052	22,723	23,120
	37,204	37,990	6,218	6,249	30,986	31,741
Relación de parentesco en el hogar						
Jefe (a)	64,318	65,162	10,609	10,301	53,709	54,861
Esposo (a)	27,731	24,592	4,771	3,767	22,960	20,825
	3,158	3,312	695	567	2,463	2,745

9a. Migrantes guatemaltecos devueltos por las autoridades migratorias mexicanas, vía terrestre, 2004-2005, según destino y características sociodemográficas (continuación)

Indicador	Destino					
	Total		México		Estados Unidos	
	2004 ¹	2005	2004 ¹	2005	2004 ¹	2005
Hijo (a)	32,538	36,592	5,038	5,853	27,500	30,739
Otro ⁴	891	666	105 *	114 *	786	552
Condición de alfabetismo						
Sabe leer y escribir	64,318	65,162	10,609	10,301	53,709	54,861
No sabe leer y escribir	53,757	53,304	8,080	7,879	45,677	45,425
	10,561	11,858	2,529	2,422	8,032	9,436
Nivel de instrucción						
Ninguno	64,318	65,162	10,609	10,301	53,709	54,861
1 a 5 años	11,081	12,520	2,589	2,522	8,492	9,998
6 años	21,160	21,852	4,112	3,456	17,048	18,396
7 a 9 años	15,073	15,538	2,204	2,251	12,869	13,287
10 a 12 años	10,197	9,357	908	1,384	9,289	7,973
13 años y más	6,170	5,552	687	660	5,483	4,892
	637	343	109	28 **	528	315

-- Sin registro.

¹ Los datos sobre migrantes guatemaltecos devueltos durante 2004 que se publicaron con anterioridad fueron corregidos posteriormente debido a que se dispuso de información más precisa sobre la distribución por sexo de este flujo migratorio, lo que obligó a modificar los ponderadores de la muestra.

² Unido incluye a los casados o en unión libre.

³ No unido incluye a solteros, separados, viudos y divorciados.

⁴ Incluye otro parentesco y sin relación de parentesco.

* Datos expandidos de muestras entre 10 y 29 observaciones o casos.

** Datos expandidos de muestras menores a 10 observaciones o casos.

Fuente: EMIF GUAMEX 2004 y 2005; COLEF, INM, CONAPO, STPS y SRE.

10a. Migrantes guatemaltecos devueltos por las autoridades migratorias mexicanas, vía terrestre, 2004-2005, según destino y características del lugar de residencia: Guatemala

Indicador	Destino					
	Total			México		
	2004 ¹	2005	2004 ¹	2004 ¹	2005	2005
Población residente en Guatemala	64,080	65,093	10,532	53,548	10,235	54,858
Departamento guatemalteco de residencia	64,080	65,093	10,532	53,548	10,235	54,858
Departamento fronterizo o cercano a la frontera	34,365	34,673	7,671	26,694	6,601	28,072
San Marcos	12,923	13,069	4,246	8,677	3,476	9,593
Huehuetenango	6,931	7,910	1,603	5,328	977	6,933
Quezaltenango	7,186	6,223	1,173	6,013	1,170	5,053
Retalhuleu	2,491	2,519	296 *	2,195	552	1,967
Petén	2,593	2,621	131 **	2,462	193 *	2,428
Quiché	1,803	1,976	206 **	1,597	197 *	1,779
Alta Verapaz	438 *	355	16 **	422 *	36 **	319
Departamento no fronterizo	29,715	30,397	2,861	26,854	3,634	26,763
Guatemala	8,576	8,054	841	7,735	1,140	6,914
Escuintla	3,508	3,424	281 *	3,227	326	3,098
Suchitepéquez	2,346	3,225	407 *	1,939	710	2,515
Jutiapa	2,730	2,730	220 *	2,510	137 *	2,593
Izabal	1,636	1,975	139 **	1,497	210 *	1,765
Santa Rosa	2,010	1,631	183 *	1,827	50 **	1,581
Chiquimula	1,645	1,387	89 **	1,556	213 *	1,174
Zacapa	1,168	1,420	127 *	1,041	66 **	1,354
Totonicapán	1,745	1,524	187 **	1,558	328 *	1,196

continúa...

10a. Migrantes guatemaltecos devueltos por las autoridades migratorias mexicanas, vía terrestre, 2004-2005, según destino y características del lugar de residencia: Guatemala (continuación)

Indicador	Destino					
	Total		México		Estados Unidos	
	2004 ¹	2005	2004 ¹	2005	2004 ¹	2005
Baja Verapaz	893	1,074	30 **	29 **	863	1,045
Chimaltenango	638	1,114	58 **	236 *	580 *	878
Sololá	866	999	73 **	97 **	793	902
Jalapa	1,155	914	104 **	65 **	1,051	849
El Progreso	603 *	708	122 **	27 **	481 *	681
Sacatepéquez	196 *	218 *	--	--	196 *	218 *
No especificado	--	23 **	--	--	--	23 **
Tipo de localidad guatemalteca de residencia	64,080	65,093	10,532	10,235	53,548	54,858
Urbana	39,445	53,567	5,340	7,818	34,105	45,749
No urbana	24,386	11,503	5,145	2,417	19,241	9,086
No especificado	249 *	23 **	47 **	--	202 *	23 **
Condición laboral en Guatemala ²	64,080	65,093	10,532	10,235	53,548	54,858
Sí trabajó	25,900	10,487	4,267	1,657	21,633	8,830
No trabajó	38,162	54,601	6,265	8,578	31,897	46,023
No especificado	18 **	5 **	--	--	18 **	5 **
Oficio o profesión de los que trabajaron en Guatemala	25,900	10,487	4,267	1,657	21,633	8,830
Profesionistas, técnicos y personal admvo.	1,299	362	187 *	75 *	1,112	287 *
Comerciantes	2,248	851	383 *	147 *	1,865	704
Vendedores ambulantes	548 *	158 *	92 **	57 **	456 *	101 *

continúa...

10a. Migrantes guatemaltecos devueltos por las autoridades migratorias mexicanas, vía terrestre, 2004-2005, según destino y características del lugar de residencia: Guatemala
(continuación)

Indicador	Destino					
	Total		México		Estados Unidos	
	2004 ¹	2005	2004 ¹	2005	2004 ¹	2005
Trabajadores en servicios	3,455	1,007	857 *	124 *	2,598	883
Trabajadores en servicios domésticos	444	209	83 *	25 **	361	184
Trabajadores agropecuarios	10,602	4,687	2,015	725	8,587	3,962
Trabajadores industriales	4,279	1,900	392 *	274 *	3,887	1,626
Trabajadores en la construcción	3,025	1,313	258 *	230 *	2,767	1,083
Sector de actividad de los que trabajaron en Guatemala	25,900	10,487	4,267	1,657	21,633	8,830
Agropecuaria	10,707	4,703	2,207	743	8,500	3,960
Minería	18 **	--	18 **	--	--	--
Manufactura	2,680	1,131	245 *	141 **	2,435	990
Construcción	3,274	1,447	287 *	260 *	2,987	1,187
Comercio	3,405	1,088	554 *	253 *	2,851	835
Transporte	1,671	579	412 *	62 **	1,259	517
Servicios domésticos	553	228	104 *	26 **	449	202
Servicios diversos	3,592	1,311	440 *	172 *	3,152	1,139

-- Sin registro.

¹ Los datos sobre migrantes guatemaltecos devueltos durante 2004 que se publicaron con anterioridad fueron corregidos posteriormente debido a que se dispuso de información más precisa sobre la distribución por sexo de este flujo migratorio, lo que obligó a modificar los ponderadores de la muestra.

² Se refiere a la condición laboral en los 30 días anteriores al viaje a México.

* Datos expandidos de muestras entre 10 y 29 observaciones o casos.

** Datos expandidos de muestras menores a 10 observaciones o casos.

Fuente: EMIF GUAMEX 2004 y 2005; COLEF, INM, CONAPO, STPS y SRE.

11a. Migrantes guatemaltecos devueltos por las autoridades migratorias mexicanas, vía terrestre, 2004-2005, según destino y características del cruce a México

Indicador	Destino					
	Total			México		
	2004 ¹	2005	2004 ¹	2004 ¹	2005	2005
Población total	64,318	65,162	10,609	10,609	10,301	54,861
Motivo de cruce a México	64,318	65,162	10,609	10,609	10,301	54,861
Permanecer en México	10,609	10,301	--	--	--	--
Trabajar o buscar trabajo en México	7,224	6,836	7,224	7,224	6,836	--
Otro	3,385	3,465	3,385	3,385	3,465	--
Ir a Estados Unidos	53,709	54,861	--	--	--	--
Trabajar o buscar trabajo en EU	52,615	54,151	--	--	--	54,151
Otro	1,094	710	--	--	--	710
Trimestre en el que fue entrevistado	64,318	65,162	10,609	10,609	10,301	54,861
Enero-Marzo	17,773	22,142	3,456	3,456	4,029	18,113
Abril-Junio	19,048	17,235	2,285	2,285	1,709	15,526
Julio-Septiembre	13,946	14,330	2,123	2,123	2,032	12,298
Octubre-Diciembre	13,551	11,455	2,745	2,745	2,531	8,924

continúa...

11a. Migrantes guatemaltecos devueltos por las autoridades migratorias mexicanas, vía terrestre, 2004-2005, según destino y características del cruce a México (continuación)

Indicador	Destino								
	Total			México			Estados Unidos		
	2004 ¹	2005	2004 ¹	2004 ¹	2005	2004 ¹	2004 ¹	2005	
Ciudad guatemalteca de cruce a México	64,318	65,162	10,609	10,301	54,861	53,709	54,861	54,861	
Entró a México vía terrestre	62,979	63,889	10,371	10,126	53,763	52,608	53,763	53,763	
Tecún Umán	24,269	27,060	3,916	5,008	22,052	20,353	22,052	22,052	
La Mesilla	16,063	15,962	2,011	1,177	14,785	14,052	14,785	14,785	
El Carmen	14,027	13,140	3,846	3,370	9,770	10,181	9,770	9,770	
Naranjo	4,856	4,763	192 *	180 *	4,583	4,664	4,583	4,583	
Gracias a Dios	1,479	1,150	146 **	85 **	1,065	1,333	1,065	1,065	
Bethel	424 *	778	22 **	81 *	697	402 *	697	697	
Otro	1,861	1,036	238 *	225 *	811	1,623	811	811	
Entró a México por avión o mar	540	414	66 **	79 **	335	474 *	335	335	
No especificado	799	859	172 **	96 *	763	627	763	763	
Condición de documentos para cruzar a México	64,318	65,162	10,609	10,301	54,861	53,709	54,861	54,861	
Sin documento migratorio	56,514	59,252	7,932	8,272	50,980	48,582	50,980	50,980	
Con documento migratorio	7,747	5,910	2,677	2,029	3,881	5,070	3,881	3,881	
Pase local o FMVL ²	6,405	5,166	2,299	1,896	3,270	4,106	3,270	3,270	
FMVA ³	159 *	--	111 **	--	--	48 **	--	--	
Otro	1,183	744	267 *	133 *	611	916	611	611	
No especificado	57 **	--	--	--	--	57 **	--	--	
Uso de pollero para cruzar a México	64,318	65,162	10,609	10,301	54,861	53,709	54,861	54,861	
Sí usó pollero	1,805	808	32 **	22 **	786	1,773	786	786	
No usó pollero	62,513	64,354	10,577	10,279	54,075	51,936	54,075	54,075	

continúa...

11a. Migrantes guatemaltecos devueltos por las autoridades migratorias mexicanas, vía terrestre, 2004-2005, según destino y características del cruce a México (continuación)

Indicador	Total		Destino			
			México		Estados Unidos	
	2004 ¹	2005	2004 ¹	2005	2004 ¹	2005
Lugar de mayor tiempo de estancia en México						
Chiapas	64,318	65,162	10,609	10,301	53,709	54,861
Tapachula	25,290	24,619	6,815	7,233	18,475	17,386
Huixtla	8,810	7,816	3,045	3,208	5,765	4,608
Palenque	2,865	4,644	816	1,199	2,049	3,445
Arriaga	918	1,898	186 *	276	732	1,622
Huehuetán	3,098	1,767	514 *	170 *	2,584	1,597
	581 *	1,423	410 *	672	171 **	751
Tuxtla Chico	825	1,203	281 *	811	544 *	392
Tuxtla Gutiérrez	1,322	1,344	204 **	105 *	1,118	1,239
Otros municipios de Chiapas	6,871	4,524	1,359	792	5,512	3,732
Veracruz	5,722	5,749	389 *	306 *	5,333	5,443
Sonora	2,131	3,655	41 **	94 *	2,090	3,561
Tabasco	4,455	3,005	316 *	298 *	4,139	2,707
Oaxaca	2,895	2,157	298 *	264 *	2,597	1,893
Puebla	768	2,017	63 **	92 *	705	1,925
Distrito Federal	2,107	1,526	161 *	53 **	1,946	1,473
Tamaulipas	1,156	1,695	28 **	65 **	1,128	1,630
Sinaloa	388 *	1,690	20 **	15 **	368 *	1,675
Otra entidad federativa	6,015	10,139	466 *	714	5,549	9,425
No especificado	13,391	8,910	2,012	1,167	11,379	7,743

continúa...

11a. Migrantes guatemaltecos devueltos por las autoridades migratorias mexicanas, vía terrestre, 2004-2005, según destino y características del cruce a México (continuación)

Indicador	Destino					
	Total			México		
	2004 ¹	2005	2004 ¹	2004 ¹	2005	2005
Tiempo que permaneció en México	64,318	65,162	10,609	53,709	10,301	54,861
Permaneció hasta 24 horas	7,964	4,351	3,474	4,490	2,624	1,727
Más de 1 día a 1 semana	28,083	26,468	4,759	23,324	5,357	21,111
Más de 1 semana a 1 mes	26,262	33,486	1,811	24,451	2,082	31,404
Más de 1 mes a 1 año	1,729	747	381 *	1,348	134 *	613
Más de 1 año	194 *	69 **	176 *	18 **	63 **	6 **
No especificado	86 **	41 **	8 **	78 **	41 **	--
Condición laboral en el último viaje a México	64,318	65,162	10,609	53,709	10,301	54,861
Sí trabajó	2,132	264	698	1,434	100 *	164 *
No trabajó	62,186	64,889	9,911	52,275	10,201	54,688
No especificado	--	9 **	--	--	--	9 **

-- Sin registro.

¹ Los datos sobre migrantes guatemaltecos devueltos durante 2004 que se publicaron con anterioridad fueron corregidos posteriormente debido a que se dispuso de información más precisa sobre la distribución por sexo de este flujo migratorio, lo que obligó a modificar los ponderadores de la muestra.

² Forma Migratoria de Visitante Local (FMVL).

³ Forma Migratoria de Visitante Agrícola (FMVA).

* Datos expandidos de muestras entre 10 y 29 observaciones o casos.

** Datos expandidos de muestras menores a 10 observaciones o casos.

Fuente: EMIF GUAMEX 2004 y 2005; COLEF, INM, CONAPO, STPS y SRE.

12a. Migrantes guatemaltecos devueltos por las autoridades migratorias mexicanas, vía terrestre, 2004-2005, según destino y experiencia migratoria en México

Indicador	Total			Destino		
	2005			México		
	2004 ¹	2005	2004 ¹	2004 ¹	2005	2005
Población total	64,318	65,162	10,609	10,301	53,709	54,861
Condición de experiencia migratoria previa a México	64,318	65,162	10,609	10,301	53,709	54,861
Sin experiencia migratoria	56,769	63,455	7,797	9,589	48,972	53,866
Con experiencia migratoria	6,308	1,590	2,079	642	4,229	948
Diaria	157 **	6 **	122 **	6 **	35 **	--
De 1 a 3 cruces	5,152	1,162	1,606	451	3,546	711
4 cruces o más	999	422 *	351 *	185 **	648	237 *
No especificado	1,241	117 *	733	70 **	508 *	47 **
Condición de experiencia migratoria previa a Estados Unidos	64,318	65,162	10,609	10,301	53,709	54,861
Sin experiencia migratoria	61,136	64,683	10,310	10,240	50,826	54,443
Con experiencia migratoria	3,157	479 *	299 *	61 **	2,858	418 *
Un cruce	2,400	337 *	281 *	61 **	2,119	276 *
Dos cruces o más	757	142 **	18 **	--	739	142 **
No especificado	25 **	--	--	--	25 **	--
Número de veces que ha sido detenido por las autoridades migratorias mexicanas ²	64,318	65,162	10,609	10,301	53,709	54,861
Una vez	58,158	62,332	10,097	10,085	48,061	52,247
Dos veces	5,037	2,294	429 *	140 *	4,608	2,154
Tres veces o más	1,123	536	83 **	76 **	1,040	460

continúa...

12a. Migrantes guatemaltecos devueltos por las autoridades migratorias mexicanas, vía terrestre, 2004-2005, según destino y experiencia migratoria en México (continuación)

Indicador	Destino					
	Total		México		Estados Unidos	
	2004 ¹	2005	2004 ¹	2005	2004 ¹	2005
Lugar donde lo detuvieron las autoridades migratorias mexicanas	64,318	65,162	10,609	10,301	53,709	54,861
Calle o carretera	53,585	60,925	8,786	9,198	44,799	51,727
Cruzando el río o la línea fronteriza	520 *	220 *	39 **	--	481 *	220 *
Casa	708	129 *	173 *	38 **	535 *	91 *
Trabajo	45 **	3 **	45 **	3 **	--	--
Otro	9,460	3,885	1,566	1,062	7,894	2,823
Reintento de cruce a México ³	64,318	65,162	10,609	10,301	53,709	54,861
Sí regresará	30,691	21,743	5,862	4,602	24,829	17,141
En los próximos 7 días	8,315	6,687	1,915	1,397	6,400	5,290
Algún día	22,267	15,056	3,917	3,205	18,350	11,851
No especificado	109 **	--	30 **	--	79 **	--
No regresará	33,330	43,419	4,742	5,699	28,588	37,720
No especificado	297 *	--	5 **	--	292 *	--

-- Sin registro.

¹ Los datos sobre migrantes guatemaltecos devueltos durante 2004 que se publicaron con anterioridad fueron corregidos posteriormente debido a que se dispuso de información más precisa sobre la distribución por sexo de este flujo migratorio, lo que obligó a modificar los ponderadores de la muestra.

² Se incluye la detención actual.

³ Se refiere al reintento de cruce por el mismo motivo de cruce actual.

* Datos expandidos de muestras entre 10 y 29 observaciones o casos.

** Datos expandidos de muestras menores a 10 observaciones o casos.

Fuente: EMIF GUAMEX 2004 y 2005; COLEF, INM, CONAPO, STPS y SRE.

13a. Migrantes guatemaltecos devueltos por las autoridades migratorias estadounidenses, via aérea, 2004-2005, según características sociodemográficas

Indicador	Total	
	2004	2005
Población total	3,202	6,341
Sexo		
Hombres	3,202	6,341
Mujeres	2,928	4,749
	274	1,592
Grupos de edad		
15 a 19 años	3,202	6,341
20 a 29 años	336	771
30 a 39 años	1,462	3,270
40 a 49 años	1,010	1,674
50 a 59 años	304	476
60 años y más	83 *	142 *
	7 ***	8 **
Situación conyugal		
Unido ¹	3,202	6,341
No unido ²	1,647	2,948
	1,555	3,393
Relación de parentesco en el hogar		
Jefe (a)	3,202	6,341
Esposo (a)	2,043	3,169
Hijo (a)	55 *	510
Otro ³	1,032	2,531
	72 *	131 *

continúa...

13a. Migrantes guatemaltecos devueltos por las autoridades migratorias estadounidenses, via aérea, 2004-2005, según características sociodemográficas (continuación)

Indicador	Total	
	2004	2005
Condición de alfabetismo		
Sabe leer y escribir	3,202	6,341
No sabe leer y escribir	2,864	5,642
	338	699
Nivel de instrucción		
Ninguno	3,202	6,341
1 a 5 años	453	968
6 años	1,067	1,853
7 a 9 años	750	1,339
10 a 12 años	166	283
13 años y más	261	942
	505	956

¹ Unido incluye a los casados o en unión libre.

² No unido incluye a solteros, separados, viudos y divorciados.

³ Incluye otro parentesco y sin relación de parentesco.

* Datos expandidos de muestras entre 10 y 29 observaciones o casos.

** Datos expandidos de muestras menores a 10 observaciones o casos.

Fuente: EMIF GUAMEX 2004 y 2005; COLEF, INM, CONAPO, STPS y SRE.

14a. Migrantes guatemaltecos devueltos por las autoridades migratorias estadounidenses, vía aérea, 2004-2005, según características del lugar de residencia: Guatemala

Indicador	Total	
	2004	2005
Población residente en Guatemala	2,642	6,256
Departamento guatemalteco de residencia	2,642	6,256
Departamento fronterizo o cercano a la frontera	1,260	2,678
Quetzaltenango	267	687
Huehuetenango	351	681
San Marcos	294	630
Quiché	164	348
Retalhuleu	97 *	173
Petén	73 *	124 *
Alta Verapaz	14 **	35 **
Departamento no fronterizo	1,378	3,578
Guatemala	322	1,092
Jutiapa	165	393
Escuintla	142 *	388
Izabal	108 *	281
Suchitepéquez	70 *	206
Totonicapán	79 *	191
Chiquimula	105 *	167
Santa Rosa	121 *	150 *
Zacapa	13 **	136 *
Jalapa	59 *	134 *

continúa...

14a. Migrantes guatemaltecos devueltos por las autoridades migratorias estadounidenses, vía aérea, 2004-2005, según características del lugar de residencia: Guatemala (continuación)

Indicador	Total	
	2004	2005
El Progreso	45 **	127 *
Chimaltenango	60 *	117 *
Sololá	37 **	99 *
Baja Verapaz	28 **	90 *
Sacatepéquez	24 **	7 **
No especificado	4 **	--
Tipo de localidad guatemalteca de residencia	2,642	6,256
Urbana	1,594	4,391
No urbana	990	1,865
No especificado	58 *	--
Condición laboral en Guatemala ¹	2,642	6,256
Sí trabajó	1,419	3,065
No trabajó	1,223	3,191

-- Sin registro.

¹ Se refiere a la condición laboral en los 30 días anteriores al viaje a México.

* Datos expandidos de muestras entre 10 y 29 observaciones o casos.

** Datos expandidos de muestras menores a 10 observaciones o casos.

Fuente: EMIF GUAMEX 2004 y 2005; COLEF, INM, CONAPO, STPS y SRE.

15a. Migrantes guatemaltecos devueltos por las autoridades migratorias estadounidenses, vía aérea, 2004-2005, según características del cruce por México

Indicador	Total	
	2004	2005
Población total	3,202	6,341
Motivo de cruce a México	3,202	6,341
Trabajar o buscar trabajo en Estados Unidos	2,926	6,117
Otra razón	269	220
No especificado	7 **	4 **
Trimestre en el que fue entrevistado ¹	3,202	6,341
Enero-Marzo	--	1,222
Abril-Junio	760	1,731
Julio-Septiembre	1,273	1,636
Octubre-Diciembre	1,169	1,752
Ciudad guatemalteca de cruce a México	3,202	6,341
Entró a México vía terrestre	3,098	6,227
Tecún Umán	1,336	2,908
La Mesilla	1,095	2,119
El Carmen	329	546
Gracias a Dios	138 *	266
Naranjo	103 *	264
Otra ciudad	78 *	76 *
No especificado	19 **	48 **
Entró a México por avión o mar	104 *	114 *

continúa...

15a. Migrantes guatemaltecos devueltos por las autoridades migratorias estadounidenses, vía aérea, 2004-2005, según características del cruce por México
(continuación)

Indicador	Total	
	2004	2005
Medio de transporte para llegar a la frontera norte de México	3,202	6,341
Entró a México vía terrestre	3,098	6,227
Cruzó todo México	3,082	6,219
Autobús	2,425	4,967
Caminando	123 *	884
Ferrocarril	271	223
Automóvil y tráiler o camión de carga	179	111 *
Otro	76 **	19 **
No especificado	8 **	15 **
Viajó en avión a Estados Unidos	16 **	8 **
Entró a México por avión o mar	104 *	114 *
Ciudad mexicana de cruce a Estados Unidos	3,202	6,341
Entró a México vía terrestre	3,098	6,227
Cruzó todo México	3,082	6,219
Tijuana (B.C.)	592	1,225
Nuevo Laredo (Tamaulipas)	315	897
Nogales (Sonora)	214	750
Matamoros (Tamaulipas)	168	655
San Luis Río Colorado (Sonora)	33 **	526
Agua Prieta (Sonora)	394	382

continúa...

15a. Migrantes guatemaltecos devueltos por las autoridades migratorias estadounidenses, via aérea, 2004-2005, según características del cruce por México
(continuación)

Indicador	Total	
	2004	2005
Mexicali (B.C.)	238	381
Reynosa (Tamaulipas)	47 **	295
Piedras Negras (Coahuila)	55 *	250
Hidalgo (Chihuahua)	4 **	163 *
El Sásabe (Sonora)	263	37 **
Cd. Juárez (Chihuahua)	169	63 *
Otras ciudades	502	381
No especificado	88 *	214
Viajó en avión a Estados Unidos	16 **	8 **
Entró a México por avión o mar	104 *	114 *
Tiempo de estancia en la ciudad mexicana fronteriza con Estados Unidos	3,202	6,341
Entró a México vía terrestre	3,098	6,227
Cruzó todo México	3,082	6,219
Hasta 24 horas	545	1,265
Más de 1 día a 1 semana	1,190	3,205
Más de 1 semana a 1 mes	1,127	1,594
Más de 1 mes a 1 año	178	109 *
Más de 1 año	16 **	14 **
No especificado	26 **	32 **

continúa...

15a. Migrantes guatemaltecos devueltos por las autoridades migratorias estadounidenses, via aérea, 2004-2005, según características del cruce por México
(continuación)

Indicador	Total	
	2004	2005
Viajó en avión a Estados Unidos	16 **	8 **
Entró a México por avión o mar	104 *	114 *
Lugar donde pasó la noche antes de cruzar a Estados Unidos	3,202	6,341
Entró a México via terrestre	3,098	6,227
Cruzó todo México	3,082	6,219
Si pasó la noche en la ciudad fronteriza mexicana	2,873	5,882
Hotel/Casa de huéspedes	1,574	4,006
En la calle	275	866
Casa de migrante/otros albergues o casa de asistencia	398	577
Casa de familiares o amigos	323	272
Casa, departamento o cuarto rentado	130 *	57 *
Otro	160 *	104 *
No especificado	13 **	--
No pasó ninguna noche en la ciudad	209	337
Viajó en avión a Estados Unidos	16 **	8 **
Entró a México por avión o mar	104 *	114 *

continúa...

15a. Migrantes guatemaltecos devueltos por las autoridades migratorias estadounidenses, vía aérea, 2004-2005, según características del cruce por México (continuación)

Indicador	Total	
	2004	2005
Condición de documentos para cruzar a Estados Unidos	3,202	6,341
Sin documento migratorio	3,050	6,298
Con documento migratorio	152 *	43 *
Pasaporte con visa de negocios (B1)	10 **	--
Pasaporte con visa de turista (B2)	52 **	27 **
Tarjeta verde (Green Card)	6 **	3 **
Otro	78 *	13 **
No especificado	6 **	--
Uso de pollero para cruzar a Estados Unidos	3,202	6,341
Sí usó pollero	1,257	1,515
No usó pollero	1,937	4,822
No especificado	8 **	4 **

-- Sin registro.

* En el año 2004, la aplicación de la encuesta inició en el mes de abril.

* Datos expandidos de muestras entre 10 y 29 observaciones o casos.

** Datos expandidos de muestras menores a 10 observaciones o casos.

Fuente: EMIF GUAMEX 2004 y 2005; COLEF, INM, CONAPO, STPS y SRE.

16a. Migrantes guatemaltecos devueltos por las autoridades migratorias estadounidenses, vía aérea, 2004-2005, según experiencia migratoria en Estados Unidos

Indicador	Total	
	2004	2005
Población total	3,202	6,341
Estado de mayor tiempo de permanencia en Estados Unidos	3,202	6,341
Texas	700	1,969
California	920	1,806
Arizona	631	1,354
Alabama	43 **	93 *
Nueva York	47 **	86 *
Missouri	15 **	77 *
Florida	79 *	75 *
Nebraska	31 **	70 *
Otro Estado americano	450	754
No especificado	286	57 *
Condición de tener familiares en Estados Unidos	3,202	6,341
Sí tenía familiares	1,387	2,511
No tenía familiares	1,813	3,791
No especificado	2 **	39 **

continúa...

16a. Migrantes guatemaltecos devueltos por las autoridades migratorias estadounidenses, via aérea, 2004-2005, según experiencia migratoria en Estados Unidos (continuación)

Indicador	Total	
	2004	2005
Tiempo que permaneció en Estados Unidos hasta ser detenido	3,202	6,341
Hasta 15 días	115 *	496
De 16 días a 1 mes	485	2,153
Más de 1 mes a 3 meses	1130	1,371
Más de 3 meses a 1 año	328	492
Más de 1 año a 5 años	416	799
Más de 5 años	722	992
No especificado	6 **	38 **
Condición laboral en Estados Unidos	3,202	6,341
Sí trabajó	1,297	2,153
No trabajó	1,903	4,149
No especificado	2 **	39 **
Oficio o profesión de los que trabajaron en Estados Unidos	1,297	2,153
Profesionistas, técnicos y personal admvo.	49 *	86 *
Comerciantes	57 *	67 *
Trabajadores en servicios	231	384
Trabajadores en servicios domésticos	89 *	108 *
Trabajadores agropecuarios	71 *	91 *
Trabajadores industriales	524	750

continúa...

16a. Migrantes guatemaltecos devueltos por las autoridades migratorias estadounidenses, via aérea, 2004-2005, según experiencia migratoria en Estados Unidos (continuación)

Indicador	Total	
	2004	2005
Trabajadores en la construcción	276	660
No especificado	--	7 **
Sector de actividad de los que trabajaron en Estados Unidos	1,297	2,153
Agropecuaria	77 *	100 *
Minería	4 **	--
Manufactura	216	350
Construcción	288	580
Comercio	89 *	245
Transporte	27 **	54 *
Servicios domésticos	103 *	108 *
Servicios diversos	493	705
No especificado	--	11 **
Ingreso en dólares en el último mes trabajado en Estados Unidos	1,297	2,153
Sin ingreso	15 **	--
De 1 a 500 dólares	156 *	130 *
De 501 de 1,000 dólares	281	421
De 1,001 a 1,500 dólares	269	575
De 1,501 a 2,000 dólares	229	584
Más de 2,001 dólares	235	408
No especificado	112 *	35 **

continúa...

16a. Migrantes guatemaltecos devueltos por las autoridades migratorias estadounidenses, vía aérea, 2004-2005, según experiencia migratoria en Estados Unidos (continuación)

Indicador	Total	
	2004	2005
Condición de envío de remesas a su país de residencia ¹	1,297	2,153
Sí envió remesas	623	1,057
No envió remesas en el último mes	562	1,059
No especificado ²	112 *	37 **
Condición de experiencia migratoria a Estados Unidos ³	3,202	6,341
Sin experiencia migratoria	4 **	36 **
Con experiencia migratoria	3,184	6,265
Un cruce	2,358	5,419
Dos cruces o más	826	846
No especificado	14 **	40 **
Condición de experiencia migratoria previa a México	3,202	6,341
Sin experiencia migratoria	2,572	6,017
Con experiencia migratoria	570	287
Diario	4 **	--
De 1 a 3 cruces	432	205
4 cruces o más	134 *	82 *
No especificado	60 *	37 **

continúa...

16a. Migrantes guatemaltecos devueltos por las autoridades migratorias estadounidenses, vía aérea, 2004-2005, según experiencia migratoria en Estados Unidos (continuación)

Indicador	Total	
	2004	2005
Lugar donde lo detuvieron las autoridades migratorias estadounidenses	3,202	6,341
Calle o carretera	1,390	3,066
Cruzando el río o la línea fronteriza	863	2,470
Casa	376	406
Trabajo	266	318
Otro	305	81 *
No especificado	2 **	--
Reintento de cruce a Estados Unidos ⁴	3,202	6,341
Sí regresará	1,390	2,596
En los próximos 30 días	246	560
Algún día	1,046	2,003
No especificado	98 *	33 **
No regresará	1,380	3,312
No especificado	432	433

-- Sin registro.

¹ Se refiere al envío respecto al ingreso recibido en el último mes de trabajo.

² En 2004 incluye 15 desplazamientos migratorios en los que no se reportó haber recibido algún ingreso el mes trabajado.

³ Incluye el presente viaje a Estados Unidos.

⁴ Se refiere al reintento de cruce por el mismo motivo de cruce actual.

* Datos expandidos de muestras entre 10 y 29 observaciones o casos.

** Datos expandidos de muestras menores a 10 observaciones o casos.

Fuente: EMIF GUAMEX 2004 y 2005; COLEF, INM, CONAPO, STPS y SRE.

XI. GLOSARIO

CIUDADES DE MUESTREO. Ciudades de Guatemala donde se levanta la encuesta, cuya principal decisión de selección fue la gran afluencia de migrantes. Las ciudades fronterizas guatemaltecas de muestreo son Tecún Umán y El Carmen, ambas colindan con el estado de Chiapas (México). La tercer ciudad de muestreo es Ciudad de Guatemala lugar donde se encuentra el Aeropuerto Internacional de Guatemala.

CONDICIÓN DE HABLA INDÍGENA. Situación que distingue a la población según declare hablar o no alguna lengua indígena.³⁷

CONDICIÓN DE ALFABETISMO. Situación que distingue a la población según declare saber leer y escribir un recado.

CONTRATO. Convenio escrito en el que se fundamenta la relación laboral que establecen los trabajadores asalariados con un patrón, empresa, institución o dependencia.³⁸

CONVERSIÓN DE MONEDA. Para el caso de los ingresos expresados en quetzales -moneda guatemalteca, la conversión fue de 1.4502 quetzales por cada peso mexicano, de acuerdo a la cotización anual del Banco de Guatemala para el 2005. De dólares a pesos la conversión fue 10.9707 pesos por cada dólar estadounidense, de acuerdo a la cotización anual del Banco de México para el 2005.

DEPARTAMENTO GUATEMALTECO DE RESIDENCIA. Es la demarcación administrativa de Guatemala en el que reside el migrante encuestado. De acuerdo a la distancia que presenta respecto a la frontera sur de México, se clasificó en departamentos fronterizos o cercanos a la frontera y departamentos no fronterizos.

Departamento fronterizo o cercano a la frontera. Se consideran los departamentos de San Marcos, Huehuetenango, Quiché, Alta Verapaz y Petén; así como los departamentos de Quetzaltenango y Retalhuleu, que a pesar de no ser fronterizos, muestran una dinámica migratoria intensa con México.

³⁷ El Colegio de la Frontera Norte, Secretaría del Trabajo y Previsión Social, Consejo Nacional de Población, Instituto Nacional de Migración y la Secretaría de Relaciones Exteriores, *Encuesta sobre Migración en la Frontera Norte de México 2004*, México, 2006, p.209.

³⁸ *Ibid.*

Departamento no fronterizo. Lo componen el resto de departamentos no clasificados como fronterizos o cercanos a la frontera: Suchitepéquez, Totonicapán, Escuintla, Guatemala, Izabal, Sololá, Sacatepéquez, Santa Rosa, Jutiapa, Chimaltenango, Baja Verapaz, El Progreso, Chiquimula, Zacapa y Jalapa.

DÍA DE MUESTREO. Horario de funcionamiento del punto de muestreo dentro del cual ocurren los desplazamientos. En algunos casos, como las centrales de autobuses, el día de muestreo es un intervalo de 24 horas y en otros, como por ejemplo los aeropuertos, el día de muestreo lo constituyen los intervalos de tiempo alrededor de las salidas y llegadas de los aviones.³⁹

DOCUMENTOS PARA CRUZAR. Documento oficial que autoriza al migrante a internarse en México o Estados Unidos, según la normatividad de cada país.

En el caso de México, los documentos oficiales para la internación a este país son:

Pase Local. Documento expedido por la Dirección General de Migración Guatemala, para los guatemaltecos que ingresarán a México. Este pase también tendrá que ser sellado por el Instituto Nacional de Migración una vez que se presenta la persona en el punto de internación en México. Es válido para una sola entrada, por una estancia en México no mayor a 72 horas y pueden llegar hasta Tapachula para el caso de los que se internan por Ciudad Hidalgo o Talismán y hasta Comitán para los que se internan por Ciudad Cuauhtémoc o Carmen Xhan. Este documento no autoriza trabajar en México.

Forma Migratoria de Visitante Local (FMVL). Documento oficial expedido por el Instituto Nacional de Migración en forma de credencial, para nacionales guatemaltecos residentes en los Departamentos de San Marcos, Quetzaltenango y Huehuetenango, que se internarán a México, con una temporalidad máxima de 72 horas, con múltiples entradas, como No Inmigrantes Visitantes Locales y pueden llegar hasta Tapachula para el caso de los que se internan por Ciudad Hidalgo o Talismán, y hasta Comitán para los que se internan por Ciudad Cuauhtémoc o Carmen Xhan. No autoriza trabajar en México. Se obtiene en las siguientes garitas fronterizas mexicanas con Guatemala: Ciudad Hidalgo, Talismán, Unión Juárez y Ciudad Cuauhtémoc, en el Estado de Chiapas (México).⁴⁰

³⁹ *Ibid*, p.211.

⁴⁰ Instituto Nacional de Migración, Secretaría de Gobernación, Circular 006-2000, de fecha 16 de mayo de 2000, por la que se otorgan facilidades migratorias para visitantes locales guatemaltecos, *Diario Oficial de la Federación*, 8 de junio de 2000.

Forma Migratoria de Visitante Agrícola (FMVA). Documento oficial expedido por el Instituto Nacional de Migración en forma de credencial, para nacionales guatemaltecos que pretendan trabajar en actividades agrícolas temporales en el Estado de Chiapas (México). Dicha forma es válida por un año, con prerrogativa de entradas y salidas múltiples, además de libre tránsito en el estado de Chiapas. El migrante está autorizado a trabajar únicamente en la finca o ejido determinado y con el empleador señalado.⁴¹

DOCUMENTOS PARA TRABAJAR. Documento oficial que autoriza al migrante a trabajar en México o Estados Unidos, según la normatividad de cada país.

ETAPAS DE MUESTREO. Es la división de las dos dimensiones (espacio geográfico y tiempo) en las cuales se lleva a cabo la observación del fenómeno migratorio.⁴²

HORA O JORNADA DE MUESTREO. Dentro del día de muestreo se establecieron como unidades inferiores, intervalos de tiempo durante los cuales suceden los desplazamientos.⁴³

INGRESO EN MÚLTIPLOS DE SALARIO MÍNIMO. Percepción monetaria por día que obtuvo el migrante en el trabajo de mayor duración la última vez que estuvo en México o en Guatemala. Este ingreso se expresa en múltiplos de salario mínimo de acuerdo a la Comisión Nacional de Salarios Mínimos, en el año 2005 para la zona sur de México el salario fue de \$44.05 por día.

Es importante señalar que el ingreso recibido por trabajo en Guatemala fue convertido al salario mínimo en México con la finalidad de poder comparar ingresos laborales en uno y en otro país.

JEFE DE HOGAR. Persona que se reconoce como tal.⁴⁴

LOCALIDAD. “Lugar en el que se ubica una vivienda o conjunto de viviendas que están cercanas unas de otras y donde por lo menos una está habitada. El lugar es reconocido comúnmente por un nombre dado por la ley o la costumbre”.⁴⁵

⁴¹ Instituto Nacional de Migración, Secretaría de Gobernación, Circular CRE/247/97, de fecha 2 de octubre de 1997.

⁴² El Colegio de la Frontera Norte, Secretaría del Trabajo y Previsión Social, el Consejo Nacional de Población, Instituto Nacional de Migración y Secretaría de Relaciones Exteriores, Op. cit., p.209.

⁴³ *Ibid*, p. 211.

⁴⁴ *Ibid*.

⁴⁵ Instituto Nacional de Estadística, Geografía e Informática, *XI Censo General de Población y Vivienda, 1990*, México.

Localidad de residencia en Guatemala. Clasificación utilizada para las localidades guatemaltecas en las que viven los migrantes, la cual contempla las categorías de urbana y no urbana.

Localidad no urbana. Para el caso de Guatemala se consideran no urbanas las localidades con una población de menos de 2,500 habitantes.⁴⁶

Localidad urbana. En Guatemala se consideran a las localidades con una población de 2,500 o más habitantes en la categoría de urbanas.⁴⁷

Localidad de nacimiento. Clasificación utilizada para las localidades guatemaltecas en las que nacieron los migrantes, la cual contempla las categorías de urbana y no urbana.

LUGAR DE DESTINO. Es la localidad/ciudad/estado o finca/ejido/rancho a la que se dirigen los migrantes del flujo Sur-Norte. Puede estar en México o en Estados Unidos.

LUGAR DE PROCEDENCIA. Es la localidad/ciudad/estado o finca/ejido/rancho en la que permanecieron la mayor parte del tiempo los migrantes del flujo Norte-Sur, sean de retorno voluntario o no. Puede estar en México o en Estados Unidos.

LUGAR DE RESIDENCIA. Departamento y municipio guatemalteco donde vive el migrante.

MIGRANTE. Persona que transita por los puntos de muestreo localizados en la frontera sur de México o el resto del país y que presenta las características de alguno de los flujos estudiados por la EMIF GUAMEX. Los grupos de migrantes o poblaciones objetivo incluidas en los tabulados son:

Migrantes guatemaltecos procedentes de Guatemala a México, vía terrestre. Población constituida por individuos de 15 años o más, nacidos en Guatemala, que tienen como destino México, y cuyo motivo de desplazamiento es trabajar o buscar trabajo en este país, o bien, permanecer allí por un período mayor a un mes.

Migrantes guatemaltecos procedentes de México a Guatemala, vía terrestre. Población constituida por individuos de 15 años o más, nacidos en Guatemala, que entraron a México desde Guatemala y que en este viaje proceden de México. Son migrantes cuyo desplazamiento tuvo por motivo trabajar o buscar trabajo, o permanecer allí por un período mayor a un mes.

⁴⁶ Instituto Nacional de Estadística, *Censo 2002 y XI de Población y VI Habitación 2002*, Guatemala, 2002.

⁴⁷ *Ibid.*

Migrantes guatemaltecos devueltos por las autoridades migratorias mexicanas, vía terrestre. Población constituida por individuos de 15 años o más, nacidos en Guatemala, que entraron a México de manera indocumentada, por cualquier razón de cruce y que fueron devueltos por las autoridades migratorias mexicanas a Guatemala por la localidad fronteriza de El Carmen.

Migrantes guatemaltecos devueltos por las autoridades migratorias estadounidense, vía aérea. Población constituida por individuos de 15 años o más, nacidos en Guatemala, provenientes de Estados Unidos, que cruzaron territorio mexicano para llegar a dicho país, por cualquier motivo y que fueron devueltos por las autoridades migratorias estadounidenses al Aeropuerto de Ciudad de Guatemala (Guatemala).

REMESA. Es un envío de dinero por parte del migrante a su lugar de residencia.⁴⁸

Monto de la remesa. Cantidad de dinero enviada por el migrante a su país de origen respecto al ingreso recibido en el último mes trabajado en México o en Estados Unidos.

Número de remesas. Indica el número de envíos que el migrante hizo a su lugar de residencia durante los últimos 12 meses que permaneció en México o en Estados Unidos.

OFICIO O PROFESIÓN. Tipo de trabajo, ocupación o tarea específica que desarrolló el migrante en su trabajo principal.⁴⁹ Cuando se refiere a su lugar de residencia corresponde a la ocupación en Guatemala durante los treinta días anteriores al inicio del viaje a México o Estados Unidos. En el caso de los migrantes que trabajaron en México o en Estados Unidos se refiere a la ocupación en el empleo donde permanecieron el mayor tiempo.

Trabajadores agropecuarios. “Los trabajadores clasificados en este grupo realizan las actividades propias de la agricultura, ganadería, silvicultura, caza, pesca y la inspección del proceso de producción agropecuaria”.⁵⁰

Trabajadores industriales. Incluye los siguientes grupos de trabajadores:

⁴⁸ El Colegio de la Frontera Norte, Secretaría del Trabajo y Previsión Social, el Consejo Nacional de Población, Instituto Nacional de Migración y Secretaría de Relaciones Exteriores, *Op. cit.*, p. 21 9.

⁴⁹ Esta definición se basa en la de *Ocupación* definida por el *XI Censo General de Población y Vivienda, 1990*, INEGI, 1992.

⁵⁰ Grupo principal 41 de la *Clasificación Mexicana de Ocupaciones, 1998*, INEGI; (CMO-98).

- “Jefes, supervisores y otros trabajadores de control en la fabricación artesanal e industrial. Los trabajadores clasificados en este grupo: planean, organizan, coordinan, supervisan y controlan los procesos de producción artesanal e industrial, así como las actividades de construcción, instalación, reparación y mantenimiento, de un área o departamento, siguiendo las instrucciones o especificaciones que les proporcionan sus superiores”.⁵¹
- “Artesanos y trabajadores fabriles en la industria de la transformación y trabajadores en actividades de reparación y mantenimiento. Los trabajadores clasificados en este grupo realizan actividades directamente relacionadas con la producción artesanal o fabril, para lo cual extraen y tratan materias primas, con el fin de elaborar y reparar productos industriales y artesanales, incluso la construcción, mantenimiento y reparación de obras para uso habitacional o industrial”.⁵²
- “Operadores de maquinaria fija de movimiento continuo y equipos en el proceso de fabricación industrial. Los trabajadores clasificados en este grupo controlan, operan y vigilan el funcionamiento de una instalación industrial o maquinaria fija con movimiento continuo pero sin desplazarse”.⁵³
- “Operadores de maquinaria móvil. Los trabajadores clasificados en este grupo conducen, accionan y operan maquinaria móvil utilizada durante el proceso de producción industrial y de la construcción, así como para la carga y descarga portuaria y movimientos de mercancías en comercios”.⁵⁴
- “Ayudantes, peones y similares en el proceso de fabricación artesanal e industrial. Los trabajadores clasificados en este grupo auxilian a los trabajadores calificados que laboran directamente en los procesos de producción artesanal e industrial, así como en las actividades de construcción, instalación, reparación y mantenimiento”.⁵⁵

Profesionistas, técnicos y personal administrativo. Incluye los siguientes grupos de trabajadores:

- “Profesionistas. Los trabajadores clasificados en este grupo se caracterizan por haber recibido instrucción en el nivel de escolaridad

⁵¹ Grupo principal 51 de la CMO-98.

⁵² Grupo principal 52 de la CMO-98.

⁵³ Grupo principal 53 de la CMO-98.

⁵⁴ Grupos unitarios 5501 y 5502 del grupo principal 55 de la CMO-98.

⁵⁵ Grupo principal 54 de la CMO-98.

superior y desempeñan funciones directamente relacionadas con el tipo de formación recibida”.⁵⁶

- “Técnicos. Los trabajadores clasificados en este grupo realizan actividades auxiliares a las de un profesionalista aplicando conocimientos adquiridos en un campo de especialización”.⁵⁷
- “Trabajadores de la educación. Los trabajadores clasificados en este grupo se dedican a impartir clases, instrucción y capacitación en instituciones escolares de los diferentes niveles del Sistema Educativo Nacional así como de capacitación en centros de trabajo y otras instituciones”.⁵⁸
- “Funcionarios y directivos de los sectores público, privado y social. Los trabajadores clasificados en este grupo realizan actividades directivas, administrativas, normativas, de planeación y coordinación en dependencias y organismos gubernamentales a nivel nacional, estatal, o municipal y en instituciones, empresas, comercios e industrias públicas y privadas”.⁵⁹
- “Jefes de departamento, coordinadores y supervisores en actividades administrativas y de servicios. Los trabajadores clasificados en este grupo realizan tareas relacionadas con la planeación, organización, integración, supervisión y control de las actividades administrativas, operativas y técnicas que se desempeñan en un departamento o sección”.⁶⁰
- “Trabajadores de apoyo en actividades administrativas. Los trabajadores clasificados en este grupo desempeñan tareas de apoyo administrativo en oficinas en general”.⁶¹

Comerciantes. Incluye los siguientes grupos de trabajadores:

- “Comerciantes, empleados de comercio y agentes de ventas. Los trabajadores clasificados en este grupo realizan actividades de comercialización, es decir, la compra-venta de bienes y servicios. Los comerciantes se distinguen por ser propietarios de un establecimiento comercial, siendo atendido por ellos mismos o con la ayuda de empleados y familiares”.⁶²

⁵⁶ Grupo principal 11 de la CMO-98.

⁵⁷ Grupo principal 12 de la CMO-98.

⁵⁸ Grupo principal 13 de la CMO-98.

⁵⁹ Grupo principal 21 de la CMO-98.

⁶⁰ Grupo principal 61 de la CMO-98.

⁶¹ Grupo principal 62 de la CMO-98.

⁶² Grupo principal 71 de la CMO-98.

- “Vendedores ambulantes y trabajadores ambulantes en servicios. Los trabajadores clasificados en este grupo realizan actividades de comercialización, no cuentan con un establecimiento fijo donde realizar sus actividades o razón social de referencia, por lo cual, no representan a empresa alguna”.⁶³

Trabajadores en servicios personales y públicos. Incluye los siguientes grupos de trabajadores:

- “Trabajadores en servicios personales en establecimientos. Los trabajadores clasificados en este grupo prestan servicios personales al público, como es: la atención de clientes en restaurantes, tintorerías, salas de belleza, hospedaje, etc.”.⁶⁴
- “Trabajadores en servicios domésticos. Los trabajadores clasificados en este grupo realizan labores de limpieza, preparación de alimentos, lavado, planchado de ropa, jardinería y conducción de automóviles en casas particulares. Estas actividades se realizan a cambio de una remuneración económica o pago”.⁶⁵

En la publicación son los denominados Trabajadores de servicios domésticos y fueron utilizados de forma separa de los trabajadores en general debido a su gran representatividad dentro de éstos.

- “Trabajadores en servicios de protección y vigilancia y fuerzas armadas. Los trabajadores clasificados en este grupo se dedican a la protección y seguridad de las personas y sus bienes, ya sea contra incendios, actos delictuosos y otros peligros; también se dedican a mantener el orden público, hacer respetar la ley y los reglamentos”.⁶⁶
- “Conductores y ayudantes de conductores de medios de transporte. Los trabajadores clasificados en este grupo, conducen y operan trenes, metro, tren ligero, autobuses, camiones, camionetas, automóviles, naves aéreas y marítimas y vehículos de tracción humana y animal para el transporte de pasajeros y mercancías”.⁶⁷

POLLERO. Persona que guía a los migrantes en su trayecto al lugar de destino. En la frontera sur también son conocidos como camarero, guía o lancharo.

⁶³ Grupo principal 72 de la CMO-98.

⁶⁴ Grupo principal 81 de la CMO-98.

⁶⁵ Grupo principal 82 de la CMO-98.

⁶⁶ Grupo principal 83 de la CMO-98.

⁶⁷ Subgrupos 551, 552, 553, 554, 555 y 559 del grupo principal 55 de la CMO-98.

PUESTO O POSICIÓN EN EL TRABAJO. Se refiere a la clasificación de la población ocupada según su relación con los medios de producción y con la propiedad del bien o servicio generado en el desempeño de su trabajo.⁶⁸

Patrón. Es aquella persona que trabaja en su propio negocio, empresa o profesión, empleando a una o más personas a cambio de una remuneración monetaria o en especie.⁶⁹

Trabajador por su cuenta. Es la persona que trabaja (sola o asociada) en su negocio, taller, oficio, o profesión sin contratar trabajadores a sueldo; pudiendo ocupar familiares y no familiares sin pago, disponiendo de sus propias herramientas o medios de producción; lo cual le permite trabajar con independencia de un patrón y vincularse directamente con los clientes.⁷⁰

Trabajador a destajo o por obra. Comprende a las personas que trabajan por una remuneración la cual está determinada exclusivamente por la cantidad de trabajo, ventas, servicios, o la voluntad de quien paga.⁷¹

Trabajador a sueldo fijo. Es la persona que trabaja para un patrón, empresa, institución o dependencia, regido por un contrato escrito o de palabra a cambio de un jornal o salario.⁷²

Trabajador familiar sin pago. Se refiere a las personas que no reciben ningún tipo de compensación (monetaria o en especie) a cambio de aplicar su fuerza de trabajo en la producción o venta de un bien o servicio en el negocio familiar.⁷³

PRESTACIONES O BENEFICIOS. Se refiere a los bienes y servicios complementarios al sueldo que obtienen los trabajadores por parte de los empleadores o instituciones de seguridad social como resultado de disposiciones legales, contratos o convenios de trabajo o por tradición o costumbre.⁷⁴

PUNTOS DE MUESTREO. En cada una de las zonas de muestreo se establecieron, mediante trabajo etnográfico y enumeraciones específicas,

⁶⁸ El Colegio de la Frontera Norte, Secretaría del Trabajo y Previsión Social, Consejo Nacional de Población, Instituto Nacional de Migración y la Secretaría de Relaciones Exteriores, Op. cit. p.219.

⁶⁹ Instituto Nacional de Estadística Geografía e Informática, *Encuesta Nacional de Empleo Urbano (ENEU), Manual del entrevistador*, 1999.

⁷⁰ *Ibid.*

⁷¹ *Ibid.*

⁷² *Ibid.*

⁷³ *Ibid.*

⁷⁴ El Colegio de la Frontera Norte, Secretaría del Trabajo y Previsión Social, Consejo Nacional de Población y el Instituto Nacional de Migración, *Encuesta sobre Migración en la Frontera Norte de México 2003-2004*,

puntos por donde pasan quienes llegan a dichas zonas, de forma que el paso por estos puntos se realice una sola vez por visita a la ciudad.⁷⁵ En la EMIF GUAMEX es el caso de los lugares para abordar o descender de los autobuses o el local a donde llegan los migrantes devueltos en el punto fronterizo terrestre o en el aeropuerto de Guatemala, para el caso de los devueltos por México y Estados Unidos respectivamente.

RELACIÓN DE PARENTESCO EN EL HOGAR. Se refiere a la relación que tiene el migrante respecto al jefe del hogar, este (a) puede ser el esposo (a), hijo (a), u otro tipo de parentesco, o el propio jefe(a) del hogar.

SALARIO MÍNIMO. “Es la cantidad menor que debe recibir en efectivo el trabajador por los servicios prestados en una jornada de trabajo”⁷⁶. El salario mínimo es determinado por la Comisión Nacional de Salarios Mínimos (CONASAMI) para las tres áreas geográficas en que son agrupadas las entidades federativas de México. El estado de Chiapas se encuentra clasificado en la zona geográfica C, por lo que le corresponde un salario mínimo de 44.05 pesos por día, para el año 2005.

SECTOR DE ACTIVIDAD. Actividad económica a la que se dedica la empresa, institución, negocio, rancho, taller, predio, o establecimiento donde el migrante ocupado declaró haber desempeñado su trabajo principal.⁷⁷ En el lugar de residencia se refiere al trabajo desempeñado en Guatemala en los treinta días anteriores al inicio del viaje. En el caso de México o Estados Unidos se refiere al trabajo en el que permaneció el mayor tiempo.

Sector agropecuario. “Comprende las actividades relacionadas con el cultivo de especies vegetales, la cría de ganado, avicultura, cunicultura, apicultura, a la cría de gusanos de seda; así como la cría de animales destinados a la producción de pieles u otros usos y los productos relacionados con esta cría. Incluye la plantación, repoblación y conservación de bosques y la recolección de toda clase de productos silvestres y la producción de troncos. Así como las actividades de caza y pesca. También considera los servicios prestados por terceros a las actividades agrícolas, ganaderas, caza, silvicultura y pesca”.⁷⁸

⁷⁵ El Colegio de la Frontera Norte, Secretaría del Trabajo y Previsión Social, Consejo Nacional de Población, Instituto Nacional de Migración y la Secretaría de Relaciones Exteriores, Op. cit. p.210.

⁷⁶ Ley Federal del Trabajo, artículo 90.

⁷⁷ Esta definición se basa en la de *sector de actividad* definida por el INEGI en el *XI Censo General de Población y Vivienda, 1990*.

⁷⁸ Esta es la definición del *sector: Agricultura, ganadería, caza, silvicultura, pesca y servicios relacionados*, definidas por el INEGI en el *XI Censo General de Población y Vivienda, 1990*.

Sector industria. Incluye los siguientes sectores de actividad económica: ⁷⁹

- “Industria manufacturera. Comprende todas las actividades de transformación, fabriles o artesanales, así como las labores de instalación, ensamble, empaçado, envasado, congelación y reparación de maquinaria y equipo industrial, comercial, de oficina, etc., siempre y cuando las realice el propio productor. Incluye también la maquila destinada a los mercados nacional y exterior”.
- “Minería y extracción de petróleo. Comprende la extracción y beneficio de todo tipo de minerales como los metálicos, el carbón y otros minerales no metálicos”.
- “Electricidad y agua. Comprende la generación, transmisión y distribución de electricidad para todo uso. Además considera la captación, potabilización y distribución de agua”.
- “Comprende todas las actividades de la construcción: edificación residencial y no residencial, construcción de obras para servicios públicos; construcción de plantas industriales; construcción de obras marítimas, fluviales, pozos petroleros y para agua; trabajos especiales, así como las actividades y servicios relacionados con la construcción, llevadas a cabo tanto por cuenta propia como por contratistas o constructores generales o especializados”.⁸⁰ Para los resultados presentados en esta publicación, este rubro se presenta de manera separada al sector industria para resaltar su participación, refiriéndose como Construcción.

Sector servicios. Incluye los siguientes sectores de actividad económica: ⁸¹

- “Servicios. Comprende a las actividades realizadas en establecimientos o por cuenta propia cuyo fin principal sea prestar un servicio a la comunidad. Estos pueden ser: educativos, de investigación científica, culturales, médicos, odontológicos y veterinarios, de organismos internacionales y nacionales extraterritoriales, especializados, profesionales y técnicos, asociaciones civiles y religiosas, restaurantes, bares y otros servicios de preparación y venta de alimentos y bebidas, hoteles y otros servicios de alojamiento temporal; esparcimiento, recreativos y deportivos; reparación y mantenimiento, así como los servicios domésticos, personales diversos y otros servicios”.

⁷⁹ Instituto Nacional de Estadística, Geografía e Informática, *XI Censo General de Población y Vivienda, 1990*.

⁸⁰ *Ibid.*

⁸¹ *Ibid.*

- “Servicios de administración pública, defensa y seguridad social. Comprende todas las unidades administrativas que forman parte del Gobierno General, Federal, Distrito Federal, Estados y Municipios”.
- “Servicios financieros, de administración y alquiler de bienes muebles e inmuebles. Comprende todos los servicios públicos y privados de intermediación financiera realizados tanto en establecimientos como por cuenta propia”.
- “Transporte y comunicaciones. Comprende el servicio de transporte terrestre, tanto ferroviario como automotor de carga y de pasajeros, así como el transporte por agua y aéreo prestados por empresa o por cuenta propia. Incluye los servicios de comunicaciones como son: correo, mensajería, telégrafo, teléfono, radiocomunicación, etc.”.

En la presente publicación debido al valor de este rubro se presenta de manera separa a los Servicios para resaltar su importancia, denominándolo Transporte.

- “Comprende los servicios de compra-venta sin transformación en establecimientos o por cuenta propia de productos nuevos o usados”.⁸² Para los resultados de esta publicación se refiere al Comercio.

SITUACIÓN CONYUGAL. Condición de unión o matrimonio de la población de 15 años o más en el momento de la entrevista, de acuerdo con las leyes o costumbres del país. En esta condición, las personas pueden considerarse como: soltero, casado, unión libre, separado, divorciado o viudo.

TIEMPO DE PERMANENCIA. Se refiere al tiempo que permaneció o permanecerá el migrante en México o Estados Unidos. Para el caso de las personas devueltas por las autoridades migratorias mexicanas o estadounidenses, es el tiempo que estuvieron en México o Estados Unidos hasta ser detenidos.

TIEMPO TRABAJADO. Es el periodo que el migrante laboró la última vez que estuvo en México o Estados Unidos.

⁸² *Ibid.*

TIPO DE MIGRANTE. Clasificación usada en los tabulados de la publicación para el mejor conocimiento de las subpoblaciones de cada flujo migratorio. Dicha clasificación se realiza en base a dos variables, el tiempo de estancia en México o el destino del migrante:

Según el tiempo de estancia:

Migrantes que permanecerán o permanecieron hasta 24 horas, aplica para el tiempo de estancia en México por una razón laboral; son aquellos migrantes que estuvieron en territorio mexicano por un lapso de horas y que no pasaron alguna noche en dicho país. Clasificación para los flujos Migrantes procedentes de Guatemala a México y Migrantes procedentes de México a Guatemala, ambos vía terrestre.

Migrantes que permanecerán o permanecieron más de un día, aplica para el tiempo de estancia en México por una razón laboral; son aquellos migrantes que estuvieron en territorio mexicano por un lapso mayor a un día y que pasaron alguna noche en dicho país. Clasificación para los flujos Migrantes procedentes de Guatemala a México y Migrantes procedentes de México a Guatemala, ambos vía terrestre.

Según el destino (sólo aplica para el flujo de migrantes devueltos por las autoridades migratorias mexicanas):

Migrantes guatemaltecos devueltos por las autoridades migratorias mexicanas con destino final México.

Migrantes guatemaltecos devueltos por las autoridades migratorias mexicanas con destino final Estados Unidos.

TRANSMIGRANTE. Personas que viven de un lado de la frontera y trabajan en el otro, también conocidos como “conmmuters”.

TRIMESTRE DE MUESTREO. Es un criterio operativo de aplicación de la encuesta. El primer levantamiento en el trimestre uno, comprende del 1° de enero de 2005, fecha de iniciación de la aplicación de cuestionarios al 31 de marzo de 2005; el trimestre dos, del 1° de abril al 30 de junio de 2005; el trimestre tres, del 1° de julio al 30 de septiembre de 2005; y el cuatro del 1° de octubre al 31 de diciembre de 2005.

ZONAS DE MUESTREO. En cada una de las ciudades de muestreo, las zonas de muestreo están constituidas por la terminal de autobuses, las paradas de las diferentes líneas de transporte urbano, las garitas de migración en Guatemala y el Aeropuerto de Ciudad de Guatemala.

Encuesta sobre Migración en la Frontera
Guatemala-México, 2005
se terminó de imprimir
en Diciembre de 2007.
Para su composición
se usaron los tipos de
la familia Times New Roman.

Encuesta sobre Migración en la Frontera Guatemala-México, 2005

La frontera sur de México históricamente se ha caracterizado por una intensa vida transfronteriza de visitantes guatemaltecos y beliceños. Sin embargo, en los últimos años, se ha incrementado el desplazamiento de trabajadores temporales guatemaltecos a Chiapas, así como la presencia de grupos de migrantes indocumentados centroamericanos cuyo objetivo principal es utilizar a México como país de tránsito para llegar a Estados Unidos.

En este contexto, El Colegio de la Frontera Norte, el Instituto Nacional de Migración, el Consejo Nacional de Población, la Secretaría de Trabajo y Previsión Social y la Secretaría de Relaciones Exteriores, están aplicando una encuesta en las localidades fronterizas de mayor intensidad migratoria entre Guatemala y México, con el objetivo de medir y caracterizar los flujos migratorios que se desplazan a territorio mexicano y/o estadounidense, con el propósito de laborar en estos países. Dicho proyecto interinstitucional se denomina “Encuesta sobre Migración en la Frontera Guatemala-México” (EMIF GUAMEX). Los resultados del año 2005 y la serie histórica 2004-2005, que se presentan al lector, como un esfuerzo constante por difundir los resultados de esta encuesta, contiene información sociodemográfica y laboral sistematizada de la migración guatemalteca por la frontera sur de México, la cual esperamos sea de gran valía.



ISBN 978-968-5534-05-5